



**Tabella 1: Riparto fondo TOTALE ANNUALITA' (comuni periferici e ultra periferici delle aree interne con meno di 5000 ab e intermedi fino a 3000 ab) – COMUNI BENEFICIARI PER CLASSE DEMOGRAFICA**

<b>contributo TOTALE COMUNI fino a 1000 AB</b>		<b>62.766.411</b>
ABITANTI	756.057	
NUMERO COMUNI	1.445	
contributo medio per comune (euro)		43.437
contributo medio per abitante (euro)		83,0
<b>contributo TOTALE COMUNI 1001-2000 AB</b>		<b>66.582.778</b>
ABITANTI	1.360.756	
NUMERO COMUNI	943	
contributo medio per comune (euro)		70.607
contributo medio per abitante (euro)		48,9
<b>contributo TOTALE COMUNI 2001-3000 AB</b>		<b>49.871.274</b>
ABITANTI	1.218.440	
NUMERO COMUNI	496	
contributo medio per comune (euro)		100.547
contributo medio per abitante (euro)		40,9
<b>contributo TOTALE COMUNI 3001-5000 AB</b>		<b>30.779.538</b>
ABITANTI	836.414	
NUMERO COMUNI	217	
contributo medio per comune (euro)		141.841
contributo medio per abitante (euro)		36,8
<b>TOTALE FONDO</b>		<b>210.000.000</b>
<b>TOTALE COMUNI</b>	<b>3.101</b>	
<b>TOTALE POPOLAZIONE</b>	<b>4.171.667</b>	




**Tabella 2: Riparto fondo TOTALE ANNUALITA' (comuni periferici e ultra periferici delle aree interne con meno di 5000 ab e intermedi fino a 3000 ab) – COMUNI PER MACRORIPARTIZIONE TERRITORIALE**

	<b>Nord Ovest</b>	<b>Nord-Est</b>	<b>Centro</b>	<b>Sud</b>	<b>Isole</b>	<b>Italia</b>
Comuni (numero)	941	433	379	910	438	3101
Comuni (% Italia)	30,3	14,0	12,2	29,3	14,1	100,0
Popolazione	858.960	667.222	541.799	1.349.735	753.951	4.171.667
Popolazione (% Italia)	20,6	16,0	13,0	32,4	18,1	100,0
Abitanti per Comune (media)	913	1.541	1.429	1.483	1.721	1.345
Contributo complessivo (euro)	51.703.762	31.825.494	26.609.526	65.333.846	34.527.373	210.000.000
Contributi medio per comune (euro)	54.946	73.500	70.210	71.795	78.830	67.720




Comune	Classe comune	Regione	Provincia	Popolazione	Fondo 2020	Fondo pro capite 2020	Fondo 2021	Fondo pro capite 2021	Fondo 2022	Fondo pro capite 2022	Fondo totale annualità pro capite	
Monterone	E - Periferico	Lombardia	LC	33	12.410	376	8.273	251	8.273	251	28.956	877
Moncenisio	E - Periferico	Piemonte	TO	35	12.435	355	8.290	237	8.290	237	29.015	829
Pedesina	E - Periferico	Lombardia	SO	38	12.473	328	8.315	219	8.315	219	29.103	766
Briga Alta	F - Ultraperiferico	Piemonte	CN	40	12.498	312	8.332	208	8.332	208	29.163	729
Ingria	E - Periferico	Piemonte	TO	44	12.549	285	8.366	190	8.366	190	29.281	665
Torresina	D - Intermedio	Piemonte	CN	48	12.600	262	8.400	175	8.400	175	29.399	612
Ribordone	E - Periferico	Piemonte	TO	49	12.612	257	8.408	172	8.408	172	29.428	601
Massello	D - Intermedio	Piemonte	TO	54	12.675	235	8.450	156	8.450	156	29.576	548
Bergolo	E - Periferico	Piemonte	CN	56	12.701	227	8.467	151	8.467	151	29.635	529
Macra	E - Periferico	Piemonte	CN	56	12.701	227	8.467	151	8.467	151	29.635	529
Cervatto	E - Periferico	Piemonte	VC	58	12.726	219	8.484	146	8.484	146	29.694	512
Castelmagno	D - Intermedio	Piemonte	VC	60	12.751	213	8.501	142	8.501	142	29.753	496
Marmora	E - Periferico	Piemonte	CN	61	12.764	209	8.509	139	8.509	139	29.783	488
Rondanina	E - Periferico	Liguria	GE	62	12.777	206	8.518	137	8.518	137	29.812	481
Rassa	E - Periferico	Piemonte	VC	64	12.802	200	8.535	133	8.535	133	29.872	467
Fascia	E - Periferico	Liguria	GE	65	12.815	197	8.543	131	8.543	131	29.901	460
Igliano	D - Intermedio	Piemonte	CN	65	12.815	197	8.543	131	8.543	131	29.901	460
Villa Biscossi	D - Intermedio	Lombardia	PV	72	12.903	179	8.602	119	8.602	119	30.108	418
Marcatelli	E - Periferico	Lazio	RI	73	12.916	177	8.611	118	8.611	118	30.137	413
Pietraporzio	E - Periferico	Piemonte	CN	73	12.916	177	8.611	118	8.611	118	30.137	413
Zerba	F - Ultraperiferico	Emilia-Romagna	PC	73	12.916	177	8.611	118	8.611	118	30.137	413
Olmo Gentile	D - Intermedio	Piemonte	AT	74	12.929	175	8.619	116	8.619	116	30.167	408
Biello	E - Periferico	Lombardia	BG	75	12.941	173	8.628	115	8.628	115	30.196	403
Carcoforo	E - Periferico	Piemonte	VC	76	12.954	170	8.636	114	8.636	114	30.226	398
Argentera	E - Periferico	Piemonte	CN	77	12.967	168	8.644	112	8.644	112	30.256	393
Salza di Pinero	D - Intermedio	Piemonte	TO	77	12.967	168	8.644	112	8.644	112	30.256	393
Oncino	E - Periferico	Piemonte	CN	78	12.979	166	8.653	111	8.653	111	30.285	388
Malvicino	D - Intermedio	Piemonte	AL	79	12.992	164	8.661	110	8.661	110	30.315	384
Rhêmes-Notre-Dame	D - Intermedio	Valle D'Aosta	AO	79	12.992	164	8.661	110	8.661	110	30.315	384
Montebello sul Sangro	E - Periferico	Abruzzo	CH	82	13.030	159	8.687	106	8.687	106	30.403	371
Montelapiano	E - Periferico	Abruzzo	CH	82	13.030	159	8.687	106	8.687	106	30.403	371
Canosio	E - Periferico	Piemonte	CN	82	13.030	159	8.687	106	8.687	106	30.403	371
Baradili	E - Periferico	Sardegna	OR	82	13.030	159	8.687	106	8.687	106	30.403	371
Isasca	D - Intermedio	Piemonte	CN	82	13.030	159	8.687	106	8.687	106	30.403	371
Rocca de' Giorgi	D - Intermedio	Lombardia	PV	84	13.055	155	8.704	104	8.704	104	30.462	363
Monasterolo Casotto	D - Intermedio	Piemonte	CN	84	13.055	155	8.704	104	8.704	104	30.462	363
Carrega Ligure	E - Periferico	Piemonte	AL	85	13.068	154	8.712	102	8.712	102	30.492	359
Ostana	E - Periferico	Piemonte	CN	85	13.068	154	8.712	102	8.712	102	30.492	359
Carapelle Calvisio	D - Intermedio	Abruzzo	AQ	85	13.068	154	8.712	102	8.712	102	30.492	359
Cissonne	D - Intermedio	Piemonte	CN	86	13.081	152	8.720	101	8.720	101	30.521	355
Sambuco	E - Periferico	Piemonte	CN	87	13.093	150	8.729	100	8.729	100	30.551	351
Gorreto	E - Periferico	Liguria	GE	88	13.106	149	8.737	99	8.737	99	30.580	348
Piazzolo	E - Periferico	Lombardia	BG	88	13.106	149	8.737	99	8.737	99	30.580	348
Celle di Macra	E - Periferico	Piemonte	CN	88	13.106	149	8.737	99	8.737	99	30.580	348
Rolo del Sangro	E - Periferico	Abruzzo	CH	94	13.182	140	8.788	93	8.788	93	30.758	327
Elva	F - Ultraperiferico	Piemonte	CN	94	13.182	140	8.788	93	8.788	93	30.758	327
Velezzo Lomellina	D - Intermedio	Lombardia	PV	95	13.195	139	8.796	93	8.796	93	30.787	324
Villa Santa Lucia degli Abruzzi	E - Periferico	Abruzzo	AQ	97	13.220	136	8.813	91	8.813	91	30.846	318
Caprauna	E - Periferico	Piemonte	CN	97	13.220	136	8.813	91	8.813	91	30.846	318




Chamois	E - Periferico	Valle D'Aosta	AO	97	13.220	136	8.813	91	8.813	91	30.846	318
Molla	E - Periferico	Piemonte	VC	98	13.233	135	8.822	90	8.822	90	30.876	315
Bonvicino	D - Intermedio	Piemonte	CN	98	13.233	135	8.822	90	8.822	90	30.876	315
Valprato Soana	E - Periferico	Piemonte	TO	99	13.245	134	8.830	89	8.830	89	30.905	312
Monteleone Rocca Doria	E - Periferico	Sardegna	SS	99	13.245	134	8.830	89	8.830	89	30.905	312
Poggiodoro	E - Periferico	Umbria	PG	100	13.258	133	8.839	88	8.839	88	30.935	309
Roasio	D - Intermedio	Piemonte	CN	100	13.258	133	8.839	88	8.839	88	30.935	309
Castelverrino	E - Periferico	Molise	IS	102	13.283	130	8.855	87	8.855	87	30.994	304
Stroppa	E - Periferico	Piemonte	CN	103	13.296	129	8.864	86	8.864	86	31.024	301
Drenchia	E - Periferico	Friuli Venezia Giulia	UD	104	13.308	128	8.872	85	8.872	85	31.053	299
Bellino	E - Periferico	Piemonte	CN	104	13.308	128	8.872	85	8.872	85	31.053	299
Rittana	D - Intermedio	Piemonte	CN	104	13.308	128	8.872	85	8.872	85	31.053	299
San Benedetto in Perillis	E - Periferico	Abruzzo	AQ	105	13.321	127	8.881	85	8.881	85	31.083	296
Castelnuovo di Ceva	D - Intermedio	Piemonte	CN	106	13.334	126	8.889	84	8.889	84	31.112	294
La Magdeleine	E - Periferico	Valle D'Aosta	AO	107	13.346	125	8.898	83	8.898	83	31.142	291
Massimino	D - Intermedio	Liguria	SV	107	13.346	125	8.898	83	8.898	83	31.142	291
Valloriate	D - Intermedio	Piemonte	CN	107	13.346	125	8.898	83	8.898	83	31.142	291
Cassiglio	E - Periferico	Lombardia	BG	108	13.359	124	8.906	82	8.906	82	31.171	289
Providenti	E - Periferico	Molise	CB	109	13.372	123	8.915	82	8.915	82	31.201	286
Armo	E - Periferico	Liguria	IM	110	13.384	122	8.923	81	8.923	81	31.230	284
Balme	E - Periferico	Piemonte	TO	111	13.397	121	8.931	80	8.931	80	31.260	282
San Giorgio Scarampi	E - Periferico	Piemonte	AT	111	13.397	121	8.931	80	8.931	80	31.260	282
Balmuccia	E - Periferico	Piemonte	VC	112	13.410	120	8.940	80	8.940	80	31.289	279
Serole	E - Periferico	Piemonte	AT	113	13.422	119	8.948	79	8.948	79	31.319	277
Olivola	D - Intermedio	Piemonte	AL	113	13.422	119	8.948	79	8.948	79	31.319	277
Perlo	D - Intermedio	Piemonte	CN	114	13.435	118	8.957	79	8.957	79	31.349	275
Santo Stefano di Sessanio	E - Periferico	Abruzzo	AQ	116	13.460	116	8.974	77	8.974	77	31.408	271
Noasca	E - Periferico	Piemonte	TO	116	13.460	116	8.974	77	8.974	77	31.408	271
Brunano	D - Intermedio	Lombardia	BG	116	13.460	116	8.974	77	8.974	77	31.408	271
Soddi	D - Intermedio	Sardegna	OR	120	13.511	113	9.007	75	9.007	75	31.526	263
Monteferrante	F - Ultraperiferico	Abruzzo	CH	121	13.524	112	9.016	75	9.016	75	31.555	261
Cerignale	F - Ultraperiferico	Emilia-Romagna	PC	122	13.536	111	9.024	74	9.024	74	31.585	259
Monte Cavallo	D - Intermedio	Marche	MC	122	13.536	111	9.024	74	9.024	74	31.585	259
Montegrosso Pian Latte	E - Periferico	Liguria	IM	123	13.549	110	9.033	73	9.033	73	31.614	257
Bema	E - Periferico	Lombardia	SO	123	13.549	110	9.033	73	9.033	73	31.614	257
Magasa	F - Ultraperiferico	Lombardia	BS	123	13.549	110	9.033	73	9.033	73	31.614	257
Roccaforte Ligure	D - Intermedio	Piemonte	AL	124	13.562	109	9.041	73	9.041	73	31.644	255
Volpara	D - Intermedio	Lombardia	PV	125	13.574	109	9.050	72	9.050	72	31.673	253
Massiola	D - Intermedio	Piemonte	VB	126	13.587	108	9.058	72	9.058	72	31.703	252
Irna	E - Periferico	Lombardia	BS	128	13.612	106	9.075	71	9.075	71	31.762	248
Duno	D - Intermedio	Lombardia	VA	128	13.612	106	9.075	71	9.075	71	31.762	248
Pietraferrazana	E - Periferico	Abruzzo	CH	129	13.625	106	9.083	70	9.083	70	31.792	246
Alto	E - Periferico	Piemonte	CN	130	13.638	105	9.092	70	9.092	70	31.821	245
Micigliano	D - Intermedio	Lazio	RI	130	13.638	105	9.092	70	9.092	70	31.821	245
Lirio	D - Intermedio	Lombardia	PV	130	13.638	105	9.092	70	9.092	70	31.821	245
Laghi	D - Intermedio	Veneto	VI	131	13.650	104	9.100	69	9.100	69	31.851	243
Casasco	D - Intermedio	Piemonte	AL	132	13.663	104	9.109	69	9.109	69	31.880	242
Valleve	E - Periferico	Lombardia	BG	134	13.688	102	9.126	68	9.126	68	31.939	238
Rocca Cigliè	E - Periferico	Piemonte	CN	134	13.688	102	9.126	68	9.126	68	31.939	238
Parfasco	D - Intermedio	Lombardia	LC	134	13.688	102	9.126	68	9.126	68	31.939	238
Rimella	E - Periferico	Piemonte	VC	135	13.701	101	9.134	68	9.134	68	31.969	237
Calascio	E - Periferico	Abruzzo	AQ	136	13.714	101	9.142	67	9.142	67	31.998	235




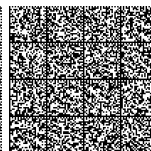


Fallo	F - Ultraperiferico	Abruzzo	CH	137	13.726	100	9.151	67	9.151	67	32.028	234
Castelvecchio Calvisio	D - Intermedio	Abruzzo	AQ	137	13.726	100	9.151	67	9.151	67	32.028	234
Pila	E - Periferico	Piemonte	VC	138	13.739	100	9.159	66	9.159	66	32.057	232
Bidoni	E - Periferico	Sardegna	OR	138	13.739	100	9.159	66	9.159	66	32.057	232
Setzu	E - Periferico	Sardegna	SU	139	13.752	99	9.168	66	9.168	66	32.087	231
Massimeno	F - Ultraperiferico	Trentino-Alto Adige	TN	139	13.752	99	9.168	66	9.168	66	32.087	231
Propata	E - Periferico	Liguria	GE	141	13.777	98	9.185	65	9.185	65	32.146	228
Bolognola	E - Periferico	Marche	MC	141	13.777	98	9.185	65	9.185	65	32.146	228
Gottasecca	E - Periferico	Piemonte	CN	141	13.777	98	9.185	65	9.185	65	32.146	228
Tadasuni	E - Periferico	Sardegna	OR	142	13.790	97	9.193	65	9.193	65	32.176	227
Semestene	E - Periferico	Sardegna	SS	144	13.815	96	9.210	64	9.210	64	32.235	224
Castelvecchio di Rocca Barbena	E - Periferico	Liguria	SV	146	13.840	95	9.227	63	9.227	63	32.294	221
Soglio	D - Intermedio	Piemonte	AT	146	13.840	95	9.227	63	9.227	63	32.294	221
Oltressenda Alta	E - Periferico	Lombardia	BG	148	13.866	94	9.244	62	9.244	62	32.353	219
Ornica	E - Periferico	Lombardia	BG	148	13.866	94	9.244	62	9.244	62	32.353	219
San Giovanni Lupatini	E - Periferico	Abruzzo	CH	151	13.904	92	9.269	61	9.269	61	32.442	215
Collezione	E - Periferico	Lazio	RI	152	13.916	92	9.277	61	9.277	61	32.471	214
Mongiardino Ligure	E - Periferico	Piemonte	AL	156	13.967	90	9.311	60	9.311	60	32.589	209
Modolo	E - Periferico	Sardegna	OR	156	13.967	90	9.311	60	9.311	60	32.589	209
Aquila d'Arroscia	D - Intermedio	Liguria	IM	156	13.967	90	9.311	60	9.311	60	32.589	209
Alto Sermenza	E - Periferico	Piemonte	VC	157	13.979	89	9.320	59	9.320	59	32.619	208
Acciglio	E - Periferico	Piemonte	CN	158	13.992	89	9.328	59	9.328	59	32.648	207
Casteldelfino	E - Periferico	Piemonte	CN	158	13.992	89	9.328	59	9.328	59	32.648	207
Boronzeddu	D - Intermedio	Sardegna	OR	158	13.992	89	9.328	59	9.328	59	32.648	207
Celle di San Vito	E - Periferico	Puglia	FG	159	14.005	88	9.337	59	9.337	59	32.678	206
Rocchetta Belbo	D - Intermedio	Piemonte	CN	160	14.017	88	9.345	58	9.345	58	32.707	204
Mezzoldo	E - Periferico	Lombardia	BG	161	14.030	87	9.353	58	9.353	58	32.737	203
Vocca	E - Periferico	Piemonte	VC	161	14.030	87	9.353	58	9.353	58	32.737	203
Vivaro Romano	D - Intermedio	Lazio	RO	161	14.030	87	9.353	58	9.353	58	32.737	203
Sueglio	D - Intermedio	Lombardia	LC	162	14.043	87	9.362	58	9.362	58	32.766	202
Ollomont	D - Intermedio	Valle D'Aosta	AO	162	14.043	87	9.362	58	9.362	58	32.766	202
Pontechianale	E - Periferico	Piemonte	CN	163	14.055	86	9.370	57	9.370	57	32.796	201
San Benedetto Belbo	E - Periferico	Piemonte	CN	163	14.055	86	9.370	57	9.370	57	32.796	201
Vai Rezzo	E - Periferico	Lombardia	CO	164	14.068	86	9.379	57	9.379	57	32.826	200
Crissolo	E - Periferico	Piemonte	CN	165	14.081	85	9.387	57	9.387	57	32.855	199
San Biase	F - Ultraperiferico	Molise	CB	165	14.081	85	9.387	57	9.387	57	32.855	199
Dogna	D - Intermedio	Friuli Venezia Giulia	UD	165	14.081	85	9.387	57	9.387	57	32.855	199
Paganico Sabino	D - Intermedio	Lazio	RI	166	14.093	85	9.396	57	9.396	57	32.885	198
Curiglia con Monteviasco	E - Periferico	Lombardia	VA	167	14.106	84	9.404	56	9.404	56	32.914	197
Ceresole Reale	E - Periferico	Piemonte	TO	167	14.106	84	9.404	56	9.404	56	32.914	197
Palù del Fersina	D - Intermedio	Trentino-Alto Adige	TN	167	14.106	84	9.404	56	9.404	56	32.914	197
Valsavarenche	D - Intermedio	Valle D'Aosta	AO	169	14.131	84	9.421	56	9.421	56	32.973	195
Livo (CO)	E - Periferico	Lombardia	CO	171	14.157	83	9.438	55	9.438	55	33.032	193
Torre Bormida	E - Periferico	Piemonte	CN	171	14.157	83	9.438	55	9.438	55	33.032	193
Prazzo	F - Ultraperiferico	Piemonte	CN	171	14.157	83	9.438	55	9.438	55	33.032	193
Molise	D - Intermedio	Molise	CB	171	14.157	83	9.438	55	9.438	55	33.032	193
Gerola Alta	E - Periferico	Lombardia	SO	172	14.169	82	9.446	55	9.446	55	33.062	192
Sale San Giovanni	E - Periferico	Piemonte	CN	172	14.169	82	9.446	55	9.446	55	33.062	192
Rhêmes-Saint-Georges	D - Intermedio	Valle D'Aosta	AO	172	14.169	82	9.446	55	9.446	55	33.062	192
Isola di Fondra	E - Periferico	Lombardia	BG	173	14.182	82	9.455	55	9.455	55	33.091	191
Denice	D - Intermedio	Piemonte	AL	173	14.182	82	9.455	55	9.455	55	33.091	191
Cartignano	D - Intermedio	Piemonte	CN	174	14.195	82	9.463	54	9.463	54	33.121	190




Saracinesco	D - Intermedio	Lazio	RO	175	14.207	81	9.472	54	9.472	54	33.150	189
Scagnello	D - Intermedio	Piemonte	CN	175	14.207	81	9.472	54	9.472	54	33.150	189
Trasquera	D - Intermedio	Piemonte	VB	175	14.207	81	9.472	54	9.472	54	33.150	189
Rocca Pia	E - Periferico	Abruzzo	AQ	176	14.220	81	9.480	54	9.480	54	33.210	188
Varco Sabino	E - Periferico	Lazio	RI	177	14.233	80	9.488	54	9.488	54	33.239	187
Bocciolo	E - Periferico	Piemonte	VC	178	14.245	80	9.497	53	9.497	53	33.239	187
Rossa	E - Periferico	Piemonte	VC	178	14.245	80	9.497	53	9.497	53	33.239	187
Piedicavallo	D - Intermedio	Piemonte	BI	178	14.245	80	9.497	53	9.497	53	33.239	187
Valvestino	F - Ultraperiferico	Lombardia	BS	179	14.258	80	9.505	53	9.505	53	33.269	186
Conca Casale	D - Intermedio	Molise	IS	179	14.258	80	9.505	53	9.505	53	33.269	186
Pontboset	D - Intermedio	Valle D'Aosta	AO	179	14.258	80	9.505	53	9.505	53	33.269	186
Mendatica	E - Periferico	Liguria	IM	180	14.271	79	9.514	53	9.514	53	33.298	185
Plode	E - Periferico	Piemonte	VC	180	14.271	79	9.514	53	9.514	53	33.298	185
Sennariolo	E - Periferico	Sardegna	OR	180	14.271	79	9.514	53	9.514	53	33.298	185
Colledimacine	F - Ultraperiferico	Abruzzo	CH	180	14.271	79	9.514	53	9.514	53	33.298	185
Bosia	D - Intermedio	Piemonte	CN	180	14.271	79	9.514	53	9.514	53	33.298	185
Averara	E - Periferico	Lombardia	BG	181	14.283	79	9.522	53	9.522	53	33.328	184
Dernice	D - Intermedio	Piemonte	AL	181	14.283	79	9.522	53	9.522	53	33.328	184
Rocca Canterano	D - Intermedio	Lazio	RO	182	14.296	79	9.531	52	9.531	52	33.357	183
Sagron Mis	E - Periferico	Trentino-Alto Adige	TN	184	14.321	78	9.548	52	9.548	52	33.416	182
Paisco Loveno	F - Ultraperiferico	Lombardia	BS	185	14.334	77	9.556	52	9.556	52	33.446	181
Palimiano	D - Intermedio	Marche	AP	185	14.334	77	9.556	52	9.556	52	33.446	181
Ciglie	D - Intermedio	Piemonte	CN	185	14.334	77	9.556	52	9.556	52	33.446	181
Foppolo	E - Periferico	Lombardia	BG	186	14.347	77	9.564	51	9.564	51	33.475	180
Useaux	E - Periferico	Piemonte	TO	186	14.347	77	9.564	51	9.564	51	33.475	180
Roccafiorita	E - Periferico	Sicilia	ME	186	14.347	77	9.564	51	9.564	51	33.475	180
Merana	D - Intermedio	Piemonte	AL	186	14.347	77	9.564	51	9.564	51	33.475	180
Testico	D - Intermedio	Liguria	SV	187	14.359	77	9.573	51	9.573	51	33.505	179
Bognanco	D - Intermedio	Piemonte	VB	188	14.372	76	9.581	51	9.581	51	33.534	178
Lisio	D - Intermedio	Piemonte	CN	188	14.372	76	9.581	51	9.581	51	33.534	178
Nasino	D - Intermedio	Liguria	SV	189	14.385	76	9.590	51	9.590	51	33.564	178
Moransengo	D - Intermedio	Piemonte	AT	189	14.385	76	9.590	51	9.590	51	33.564	178
Caplle	D - Intermedio	Piemonte	BI	190	14.397	76	9.598	51	9.598	51	33.594	177
Germano	D - Intermedio	Piemonte	VB	190	14.397	76	9.598	51	9.598	51	33.594	177
Valgrisenche	D - Intermedio	Valle D'Aosta	AO	190	14.397	76	9.598	51	9.598	51	33.594	177
Peglio (CO)	E - Periferico	Lombardia	CO	191	14.410	75	9.607	50	9.607	50	33.623	176
Fobblo	E - Periferico	Piemonte	VC	192	14.423	75	9.615	50	9.615	50	33.653	175
Golferenzo	D - Intermedio	Lombardia	PV	193	14.435	75	9.623	50	9.623	50	33.682	175
Lastebasse	D - Intermedio	Veneto	VI	193	14.435	75	9.623	50	9.623	50	33.682	175
Saint-Oyen	D - Intermedio	Valle D'Aosta	AO	194	14.448	74	9.632	50	9.632	50	33.712	174
Gallivola	D - Intermedio	Lombardia	PV	195	14.461	74	9.640	49	9.640	49	33.741	173
Cosio d'Arroschia	E - Periferico	Liguria	IM	196	14.473	74	9.649	49	9.649	49	33.771	172
Moncestino	D - Intermedio	Piemonte	AL	196	14.473	74	9.649	49	9.649	49	33.771	172
Sagama	E - Periferico	Sardegna	OR	198	14.499	73	9.666	49	9.666	49	33.830	171
Taritano	E - Periferico	Lombardia	SO	199	14.511	73	9.674	49	9.674	49	33.859	170
Zelbio	E - Periferico	Lombardia	CO	199	14.511	73	9.674	49	9.674	49	33.859	170
Groscauallo	E - Periferico	Piemonte	TO	199	14.511	73	9.674	49	9.674	49	33.859	170
Gurro	E - Periferico	Piemonte	VB	199	14.511	73	9.674	49	9.674	49	33.859	170
Arguello	D - Intermedio	Piemonte	CN	199	14.511	73	9.674	49	9.674	49	33.859	170
Mombaldone	D - Intermedio	Piemonte	AT	200	14.524	73	9.683	48	9.683	48	33.889	169
Usseglio	E - Periferico	Piemonte	TO	201	14.537	72	9.691	48	9.691	48	33.919	169
Gambarana	D - Intermedio	Lombardia	PV	202	14.549	72	9.699	48	9.699	48	33.948	168



Mioia de' Calvi	E - Periferico	Lombardia	BG	205	14.587	71	9.725	47	9.725	71	9.725	47	9.725	166
Caporciano	D - Intermedio	Abruzzo	AQ	206	14.600	71	9.733	47	9.733	71	9.733	47	9.733	165
Vedeseta	E - Periferico	Lombardia	BG	207	14.612	71	9.742	47	9.742	71	9.742	47	9.742	165
Lemie	E - Periferico	Piemonte	TO	207	14.612	71	9.742	47	9.742	71	9.742	47	9.742	165
Olivetta San Michele	D - Intermedio	Liguria	IM	207	14.612	71	9.742	47	9.742	71	9.742	47	9.742	165
Semiana	D - Intermedio	Lombardia	PV	207	14.612	71	9.742	47	9.742	71	9.742	47	9.742	165
Paroldo	D - Intermedio	Piemonte	CN	207	14.612	71	9.742	47	9.742	71	9.742	47	9.742	165
Oyace	D - Intermedio	Valle D'Aosta	AO	207	14.612	71	9.742	47	9.742	71	9.742	47	9.742	165
Cavargna	E - Periferico	Lombardia	CO	208	14.625	70	9.750	47	9.750	70	9.750	47	9.750	164
Fuipiano Valle Imagna	E - Periferico	Lombardia	BG	210	14.650	70	9.767	47	9.767	70	9.767	47	9.767	163
Claviere	E - Periferico	Piemonte	TO	210	14.650	70	9.767	47	9.767	70	9.767	47	9.767	163
Levice	E - Periferico	Piemonte	CN	210	14.650	70	9.767	47	9.767	70	9.767	47	9.767	163
Bisegna	D - Intermedio	Abruzzo	AQ	210	14.650	70	9.767	47	9.767	70	9.767	47	9.767	163
Monperone	D - Intermedio	Piemonte	AL	210	14.650	70	9.767	47	9.767	70	9.767	47	9.767	163
Allein	D - Intermedio	Valle D'Aosta	AO	211	14.663	69	9.775	46	9.775	69	9.775	46	9.775	162
Valnegrà	E - Periferico	Lombardia	BG	212	14.676	69	9.784	46	9.784	69	9.784	46	9.784	162
Zoppè di Cadore	E - Periferico	Veneto	BL	212	14.676	69	9.784	46	9.784	69	9.784	46	9.784	162
Nespolo	D - Intermedio	Lazio	RI	212	14.676	69	9.784	46	9.784	69	9.784	46	9.784	162
Vervio	D - Intermedio	Lombardia	SO	212	14.676	69	9.784	46	9.784	69	9.784	46	9.784	162
Battifollo	D - Intermedio	Piemonte	CN	212	14.676	69	9.784	46	9.784	69	9.784	46	9.784	162
Rocchetta Ligure	D - Intermedio	Piemonte	AL	212	14.676	69	9.784	46	9.784	69	9.784	46	9.784	162
Chiauci	D - Intermedio	Molise	IS	213	14.688	69	9.792	46	9.792	69	9.792	46	9.792	161
Onzo	D - Intermedio	Liguria	SV	214	14.701	69	9.801	46	9.801	69	9.801	46	9.801	160
Pietracupa	E - Periferico	Molise	CB	215	14.714	68	9.809	46	9.809	68	9.809	46	9.809	160
Cocullo	D - Intermedio	Abruzzo	AQ	216	14.726	68	9.818	45	9.818	68	9.818	45	9.818	159
Percile	D - Intermedio	Lazio	RO	217	14.739	68	9.826	45	9.826	68	9.826	45	9.826	158
Valeggio	D - Intermedio	Lombardia	PV	217	14.739	68	9.826	45	9.826	68	9.826	45	9.826	158
Veleso	E - Periferico	Lombardia	CO	218	14.752	68	9.834	45	9.834	68	9.834	45	9.834	158
Rocca Susella	D - Intermedio	Lombardia	PV	218	14.752	68	9.834	45	9.834	68	9.834	45	9.834	158
Castel Condino	F - Ultraperiferico	Trentino-Alto Adige	TN	219	14.764	67	9.843	45	9.843	67	9.843	45	9.843	157
Carreto d'Asti	D - Intermedio	Piemonte	AT	219	14.764	67	9.843	45	9.843	67	9.843	45	9.843	157
Pino d'Asti	D - Intermedio	Piemonte	AT	219	14.764	67	9.843	45	9.843	67	9.843	45	9.843	157
Alisone	D - Intermedio	Piemonte	CN	220	14.777	67	9.851	45	9.851	67	9.851	45	9.851	157
Emarèse	D - Intermedio	Valle D'Aosta	AO	220	14.802	67	9.851	45	9.851	67	9.851	45	9.851	157
Marsaglia	D - Intermedio	Piemonte	CN	222	14.802	67	9.868	44	9.868	67	9.868	44	9.868	156
Cusino	E - Periferico	Lombardia	CO	223	14.815	66	9.877	44	9.877	66	9.877	44	9.877	155
Tronzano Lago Maggiore	E - Periferico	Lombardia	VA	223	14.815	66	9.877	44	9.877	66	9.877	44	9.877	155
Corstone	D - Intermedio	Piemonte	AT	223	14.815	66	9.877	44	9.877	66	9.877	44	9.877	155
Montemezzo	E - Periferico	Lombardia	CO	224	14.828	66	9.885	44	9.885	66	9.885	44	9.885	154
Rosello	F - Ultraperiferico	Abruzzo	CH	224	14.828	66	9.885	44	9.885	66	9.885	44	9.885	154
Albaretto della Torre	D - Intermedio	Piemonte	CN	224	14.828	66	9.885	44	9.885	66	9.885	44	9.885	154
Stalti	E - Periferico	Calabria	RC	225	14.840	66	9.894	44	9.894	66	9.894	44	9.894	154
Montebruno	E - Periferico	Liguria	GE	225	14.840	66	9.894	44	9.894	66	9.894	44	9.894	154
Bionaz	D - Intermedio	Valle D'Aosta	AO	225	14.840	66	9.894	44	9.894	66	9.894	44	9.894	154
Polino	D - Intermedio	Umbria	TR	226	14.853	66	9.902	44	9.902	66	9.902	44	9.902	153
Las Plassas	E - Periferico	Sardegna	SU	227	14.866	65	9.910	44	9.910	65	9.910	44	9.910	153
Cecina	D - Intermedio	Lombardia	PV	227	14.866	65	9.910	44	9.910	65	9.910	44	9.910	153
Siris	D - Intermedio	Sardegna	OR	228	14.878	65	9.919	44	9.919	65	9.919	44	9.919	152
Collepietro	E - Periferico	Abruzzo	AQ	229	14.891	65	9.927	43	9.927	65	9.927	43	9.927	152
Valle dell'Angelo	E - Periferico	Campania	SA	229	14.891	65	9.927	43	9.927	65	9.927	43	9.927	152
Montemale di Cuneo	D - Intermedio	Piemonte	CN	229	14.891	65	9.927	43	9.927	65	9.927	43	9.927	152
Turanìa	D - Intermedio	Lazio	RI	230	14.904	65	9.936	43	9.936	65	9.936	43	9.936	151




Pradives	D - Intermedio	Piemonte	CN	230	14.904	65	9.936	43	9.936	43	9.936	34.775	151
Trezone	D - Intermedio	Lombardia	CO	231	14.916	65	9.944	43	9.944	43	9.944	34.805	151
Pennadomo	E - Periferico	Abruzzo	CH	232	14.929	64	9.953	43	9.953	43	9.953	34.834	150
Chiesanuova	D - Intermedio	Piemonte	TO	233	14.942	64	9.961	43	9.961	43	9.961	34.864	150
Loreggia	D - Intermedio	Piemonte	VB	233	14.942	64	9.961	43	9.961	43	9.961	34.864	150
Carpinzano	E - Periferico	Calabria	CS	234	14.954	64	9.970	43	9.970	43	9.970	34.893	149
Preone	D - Intermedio	Friuli Venezia Giulia	UD	234	14.954	64	9.970	43	9.970	43	9.970	34.893	149
Montezemolo	D - Intermedio	Piemonte	CN	234	14.954	64	9.970	43	9.970	43	9.970	34.893	149
Pigra	E - Periferico	Lombardia	CO	235	14.967	64	9.978	42	9.978	42	9.978	34.923	149
Campertogno	E - Periferico	Piemonte	VC	235	14.967	64	9.978	42	9.978	42	9.978	34.923	149
Vacone	E - Periferico	Lazio	RI	237	14.992	63	9.995	42	9.995	42	9.995	34.982	148
Rorà	D - Intermedio	Piemonte	TO	237	14.992	63	9.995	42	9.995	42	9.995	34.982	148
Tonengo	D - Intermedio	Piemonte	AT	237	14.992	63	9.995	42	9.995	42	9.995	34.982	148
Cusio	E - Periferico	Lombardia	BG	238	15.005	63	10.003	42	10.003	42	10.003	35.011	147
Cavizzana	E - Periferico	Trentino-Alto Adige	TN	238	15.005	63	10.003	42	10.003	42	10.003	35.011	147
Covara	D - Intermedio	Abruzzo	PE	238	15.005	63	10.003	42	10.003	42	10.003	35.011	147
Ponna	E - Periferico	Lombardia	CO	239	15.018	63	10.012	42	10.012	42	10.012	35.041	147
Pralli	E - Periferico	Piemonte	TO	239	15.018	63	10.012	42	10.012	42	10.012	35.041	147
Ascrea	D - Intermedio	Lazio	RI	240	15.030	63	10.020	42	10.020	42	10.020	35.071	146
Osidda	E - Periferico	Sardegna	NU	241	15.043	62	10.029	42	10.029	42	10.029	35.100	146
Tinnura	E - Periferico	Sardegna	OR	241	15.043	62	10.029	42	10.029	42	10.029	35.100	146
Poggio San Vicino	D - Intermedio	Marche	MC	241	15.043	62	10.029	42	10.029	42	10.029	35.100	146
Arola	E - Periferico	Piemonte	TO	242	15.056	62	10.037	41	10.037	41	10.037	35.130	145
Viale	D - Intermedio	Piemonte	AT	243	15.068	62	10.045	41	10.045	41	10.045	35.159	145
Barcis	D - Intermedio	Piemonte	PN	244	15.081	62	10.054	41	10.054	41	10.054	35.189	144
Sauze di Cesana	E - Periferico	Piemonte	TO	247	15.119	61	10.079	41	10.079	41	10.079	35.277	143
Pietracamela	E - Periferico	Abruzzo	TE	248	15.132	61	10.088	41	10.088	41	10.088	35.307	142
Albagiara	E - Periferico	Sardegna	OR	248	15.132	61	10.088	41	10.088	41	10.088	35.307	142
San Paolo Albanese	F - Ultraperiferico	Basilicata	PZ	248	15.132	61	10.088	41	10.088	41	10.088	35.307	142
Castelsantangelo sul Nera	E - Periferico	Marche	MC	249	15.144	61	10.096	41	10.096	41	10.096	35.336	142
Montaldeo	D - Intermedio	Piemonte	AL	249	15.144	61	10.096	41	10.096	41	10.096	35.336	142
Pompu	D - Intermedio	Sardegna	OR	249	15.144	61	10.096	41	10.096	41	10.096	35.336	142
Cansano	E - Periferico	Abruzzo	AQ	250	15.157	61	10.105	40	10.105	40	10.105	35.366	141
Cravagliana	E - Periferico	Piemonte	VC	250	15.157	61	10.105	40	10.105	40	10.105	35.366	141
Andreis	D - Intermedio	Friuli Venezia Giulia	PN	250	15.157	61	10.105	40	10.105	40	10.105	35.366	141
Exilles	D - Intermedio	Piemonte	TO	251	15.170	60	10.113	40	10.113	40	10.113	35.396	141
Gagliano Aterno	E - Periferico	Abruzzo	AQ	252	15.182	60	10.121	40	10.121	40	10.121	35.425	141
Dosso del Liro	E - Periferico	Lombardia	CO	252	15.182	60	10.121	40	10.121	40	10.121	35.425	141
Cintano	D - Intermedio	Piemonte	TO	252	15.182	60	10.121	40	10.121	40	10.121	35.425	141
Montacuto	D - Intermedio	Piemonte	AL	252	15.182	60	10.121	40	10.121	40	10.121	35.425	141
Quarna Sopra	D - Intermedio	Piemonte	VB	252	15.182	60	10.121	40	10.121	40	10.121	35.425	141
Pescopennataro	E - Periferico	Molise	IS	253	15.195	60	10.130	40	10.130	40	10.130	35.455	140
Bresimo	E - Periferico	Trentino-Alto Adige	TN	253	15.195	60	10.130	40	10.130	40	10.130	35.455	140
San Ponso	D - Intermedio	Piemonte	TO	253	15.195	60	10.130	40	10.130	40	10.130	35.455	140
Civiasco	E - Periferico	Piemonte	VC	254	15.207	60	10.138	40	10.138	40	10.138	35.484	140
Odalengo Piccolo	D - Intermedio	Piemonte	AL	255	15.220	60	10.147	40	10.147	40	10.147	35.514	139
Grandola Valsassina	D - Intermedio	Lombardia	LC	257	15.245	59	10.164	39	10.164	39	10.164	35.573	138
Coreglia Ligure	D - Intermedio	Liguria	GE	258	15.258	59	10.172	39	10.172	39	10.172	35.602	138
Vallipietra	E - Periferico	Lazio	RO	259	15.271	59	10.181	39	10.181	39	10.181	35.632	138
Fontanigorda	E - Periferico	Liguria	GE	261	15.296	59	10.197	39	10.197	39	10.197	35.691	137
Luserna	E - Periferico	Trentino-Alto Adige	TN	261	15.296	59	10.197	39	10.197	39	10.197	35.691	137










Avolasca	D - Intermedio	Piemonte	AL	262	15.309	58 10.206	39 10.206	39	35.720	136
Mombarcaro	D - Intermedio	Piemonte	CN	264	15.334	39 10.223	39 10.223	39	35.780	136
Proves/Proveis	E - Periferico	Trentino-Alto Adige	BZ	265	15.347	58 10.231	39 10.231	39	35.809	135
Sant'Eufemia a Maiella	E - Periferico	Abruzzo	PE	266	15.359	58 10.240	38 10.240	38	35.839	135
Acquafondata	E - Periferico	Lazio	FR	266	15.359	58 10.240	38 10.240	38	35.839	135
Valtona	E - Periferico	Lombardia	BG	267	15.372	58 10.248	38 10.248	38	35.868	134
Castroregio	E - Periferico	Calabria	CS	268	15.385	57 10.256	38 10.256	38	35.898	134
Castelbottaccio	E - Periferico	Molise	CB	269	15.397	57 10.265	38 10.265	38	35.927	134
Frassinio	E - Periferico	Piemonte	CN	269	15.397	57 10.265	38 10.265	38	35.927	134
Perletto	E - Periferico	Piemonte	CN	269	15.397	57 10.265	38 10.265	38	35.927	134
Vessalico	D - Intermedio	Liguria	IM	270	15.410	57 10.273	38 10.273	38	35.957	133
Concerviano	D - Intermedio	Lazio	RI	271	15.423	57 10.282	38 10.282	38	35.986	133
Caravonica	D - Intermedio	Liguria	IM	271	15.423	57 10.282	38 10.282	38	35.986	133
Castel di Tora	E - Periferico	Lazio	RI	272	15.435	57 10.290	38 10.290	38	36.016	132
Gorzegno	E - Periferico	Piemonte	CN	273	15.448	57 10.299	38 10.299	38	36.045	132
Cesio	D - Intermedio	Liguria	IM	273	15.448	57 10.299	38 10.299	38	36.045	132
Brittoli	E - Periferico	Abruzzo	PE	275	15.473	56 10.316	38 10.316	38	36.104	131
Ferrara di Monte Baldo	D - Intermedio	Veneto	VR	275	15.473	56 10.316	38 10.316	38	36.104	131
Fano Adriano	D - Intermedio	Abruzzo	TE	277	15.499	56 10.332	37 10.332	37	36.164	131
Canischio	D - Intermedio	Piemonte	TO	277	15.499	56 10.332	37 10.332	37	36.164	131
Borutta	D - Intermedio	Sardegna	SS	277	15.499	56 10.332	37 10.332	37	36.164	131
Villetta	D - Intermedio	Piemonte	VB	278	15.511	56 10.341	37 10.341	37	36.193	130
Tione degli Abruzzi	E - Periferico	Piemonte	VB	278	15.511	56 10.341	37 10.341	37	36.193	130
Monteseziale	E - Periferico	Abruzzo	PV	279	15.524	56 10.349	37 10.349	37	36.223	130
Frasinetto	E - Periferico	Lombardia	AQ	279	15.524	56 10.349	37 10.349	37	36.223	130
Civitella Alfedena	F - Ultraperiferico	Piemonte	TO	280	15.537	55 10.358	37 10.358	37	36.252	129
Castel Vittorio	D - Intermedio	Liguria	AQ	280	15.537	55 10.358	37 10.358	37	36.252	129
Blessagno	E - Periferico	Lombardia	CO	282	15.562	55 10.375	37 10.375	37	36.311	129
Brondello	D - Intermedio	Piemonte	CN	282	15.562	55 10.375	37 10.375	37	36.311	129
Castelvisconti	D - Intermedio	Lombardia	CR	283	15.575	55 10.383	37 10.383	37	36.341	128
Frontino	E - Periferico	Marche	PU	285	15.600	55 10.400	36 10.400	36	36.400	128
Montenero Sabino	D - Intermedio	Lazio	RI	287	15.625	54 10.417	36 10.417	36	36.459	127
Vaglio Serra	D - Intermedio	Lazio	RI	287	15.625	54 10.417	36 10.417	36	36.459	127
Melle	E - Periferico	Piemonte	AT	287	15.625	54 10.417	36 10.417	36	36.459	127
Tramonti di Sopra	E - Periferico	Piemonte	AT	288	15.638	54 10.425	36 10.425	36	36.488	127
Rasura	E - Periferico	Friuli Venezia Giulia	PN	290	15.663	54 10.442	36 10.442	36	36.548	126
Albaredo per San Marco	E - Periferico	Lombardia	SO	290	15.663	54 10.442	36 10.442	36	36.548	126
Salle	E - Periferico	Lombardia	SO	291	15.676	54 10.451	36 10.451	36	36.577	126
Lucinasco	D - Intermedio	Abruzzo	PE	291	15.676	54 10.451	36 10.451	36	36.577	126
Gamberale	D - Intermedio	Liguria	IM	291	15.676	54 10.451	36 10.451	36	36.577	126
Nicorvo	F - Ultraperiferico	Abruzzo	CH	293	15.701	54 10.467	36 10.467	36	36.636	125
Noregugume	D - Intermedio	Lombardia	PV	294	15.714	53 10.476	36 10.476	36	36.666	125
Pau	E - Periferico	Sardegna	NU	295	15.727	53 10.484	36 10.484	36	36.695	124
Rezzago	E - Periferico	Sardegna	OR	295	15.727	53 10.484	36 10.484	36	36.695	124
Pamparato	D - Intermedio	Lombardia	CO	295	15.727	53 10.484	36 10.484	36	36.695	124
Vendrogno	D - Intermedio	Piemonte	CN	295	15.727	53 10.484	36 10.484	36	36.695	124
Ceppo Morelli	D - Intermedio	Lombardia	LC	296	15.739	53 10.493	35 10.493	35	36.725	124
Cairano	D - Intermedio	Piemonte	VB	297	15.752	53 10.501	35 10.501	35	36.754	124
Sant'Elena Sannita	E - Periferico	Campania	AV	298	15.765	53 10.510	35 10.510	35	36.784	123
Curcuris	E - Periferico	Lombardia	CO	298	15.765	53 10.510	35 10.510	35	36.784	123
Vallinfreda	E - Periferico	Molise	IS	298	15.765	53 10.510	35 10.510	35	36.784	123
	E - Periferico	Sardegna	OR	298	15.765	53 10.510	35 10.510	35	36.784	123
	D - Intermedio	Lazio	RO	298	15.765	53 10.510	35 10.510	35	36.784	123




Serravalle Langhe	D - Intermedio	Piemonte	CN	298	15.765	53 10.510	35 10.510	35	36.784	123
Comalba	E - Periferico	Lombardia	BG	300	15.790	53 10.527	35 10.527	35	36.843	123
Ronco Canavese	E - Periferico	Piemonte	TO	300	15.790	53 10.527	35 10.527	35	36.843	123
Serramezzana	D - Intermedio	Campania	SA	300	15.790	53 10.527	35 10.527	35	36.843	123
Albera Ligure	D - Intermedio	Piemonte	AL	300	15.790	53 10.527	35 10.527	35	36.843	123
Gressoney-La-Trinité	E - Periferico	Valle D'Aosta	AO	301	15.803	53 10.535	35 10.535	35	36.873	123
Castel di Ieri	E - Periferico	Abruzzo	AQ	303	15.828	52 10.552	35 10.552	35	36.932	122
Carona	E - Periferico	Lombardia	BG	304	15.840	52 10.560	35 10.560	35	36.961	122
Cis	E - Periferico	Trentino-Alto Adige	TN	304	15.840	52 10.560	35 10.560	35	36.961	122
Villanova Truschedu	D - Intermedio	Sardegna	OR	304	15.840	52 10.560	35 10.560	35	36.961	122
Fraine	F - Ultraperiferico	Abruzzo	CH	305	15.853	52 10.569	35 10.569	35	36.991	121
Pizzone	D - Intermedio	Molise	IS	305	15.853	52 10.569	35 10.569	35	36.991	121
Feisoglio	D - Intermedio	Piemonte	CN	305	15.853	52 10.569	35 10.569	35	36.991	121
Derovere	D - Intermedio	Lombardia	CR	306	15.866	52 10.577	35 10.577	35	37.020	121
Villamiroglio	D - Intermedio	Piemonte	AL	306	15.866	52 10.577	35 10.577	35	37.020	121
Viticuso	E - Periferico	Lazio	FR	309	15.904	51 10.603	34 10.603	34	37.109	120
Villa Verde	E - Periferico	Sardegna	OR	309	15.904	51 10.603	34 10.603	34	37.109	120
Trezzo Tinella	D - Intermedio	Piemonte	CN	309	15.904	51 10.603	34 10.603	34	37.109	120
Anversa degli Abruzzi	D - Intermedio	Abruzzo	AQ	310	15.916	51 10.611	34 10.611	34	37.138	120
Genuri	E - Periferico	Sardegna	SU	311	15.929	51 10.619	34 10.619	34	37.168	120
Bruno	D - Intermedio	Piemonte	AT	311	15.929	51 10.619	34 10.619	34	37.168	120
Simala	D - Intermedio	Piemonte	OR	311	15.929	51 10.619	34 10.619	34	37.168	120
Castel del Giudice	E - Periferico	Molise	IS	312	15.942	51 10.628	34 10.628	34	37.197	119
Castelletto Uzzone	E - Periferico	Piemonte	CN	314	15.967	51 10.645	34 10.645	34	37.257	119
Dorio	D - Intermedio	Lombardia	LC	316	15.992	51 10.662	34 10.662	34	37.316	118
Colletto Castelnuovo	D - Intermedio	Piemonte	TO	316	15.992	51 10.662	34 10.662	34	37.316	118
Acciano	E - Periferico	Abruzzo	AQ	317	16.005	50 10.670	34 10.670	34	37.345	118
Saint-Nicolas	E - Periferico	Valle D'Aosta	AO	317	16.005	50 10.670	34 10.670	34	37.345	118
Fraconalto	D - Intermedio	Piemonte	AL	317	16.005	50 10.670	34 10.670	34	37.345	118
Gremiasco	D - Intermedio	Piemonte	AL	317	16.005	50 10.670	34 10.670	34	37.345	118
Saint-Rhémy-en-Bosses	D - Intermedio	Valle D'Aosta	AO	318	16.018	50 10.678	34 10.678	34	37.375	118
San Biagio Saracinisco	E - Periferico	Lazio	FR	319	16.030	50 10.687	34 10.687	34	37.404	117
Civitaluparella	F - Ultraperiferico	Abruzzo	CH	320	16.043	50 10.695	33 10.695	33	37.434	117
Rezzo	E - Periferico	Liguria	IM	321	16.056	50 10.704	33 10.704	33	37.463	117
Aurigo	D - Intermedio	Liguria	IM	322	16.068	50 10.712	33 10.712	33	37.493	116
Pozzaglia Sabina	E - Periferico	Lazio	RI	323	16.081	50 10.721	33 10.721	33	37.522	116
Tessennano	E - Periferico	Lazio	VT	323	16.081	50 10.721	33 10.721	33	37.522	116
Traversella	D - Intermedio	Piemonte	TO	324	16.094	50 10.729	33 10.729	33	37.552	116
Cagnò	E - Periferico	Trentino-Alto Adige	TN	325	16.106	50 10.738	33 10.738	33	37.581	116
Canterano	D - Intermedio	Lazio	RO	325	16.106	50 10.738	33 10.738	33	37.581	116
Belveglio	D - Intermedio	Piemonte	AT	325	16.106	50 10.738	33 10.738	33	37.581	116
Grimacco	D - Intermedio	Friuli Venezia Giulia	UD	326	16.119	49 10.746	33 10.746	33	37.611	115
Somano	D - Intermedio	Piemonte	CN	326	16.119	49 10.746	33 10.746	33	37.611	115
Panettieri	E - Periferico	Calabria	CS	327	16.132	49 10.754	33 10.754	33	37.641	115
Sant'Alessio in Aspromonte	E - Periferico	Calabria	RC	327	16.132	49 10.754	33 10.754	33	37.641	115
Ailliche	D - Intermedio	Piemonte	BI	327	16.132	49 10.754	33 10.754	33	37.641	115
Asuni	E - Periferico	Sardegna	OR	328	16.144	49 10.763	33 10.763	33	37.670	115
Borrello	E - Periferico	Abruzzo	CH	330	16.170	49 10.780	33 10.780	33	37.729	114
Bene Lario	E - Periferico	Lombardia	CO	330	16.170	49 10.780	33 10.780	33	37.729	114
Stregna	D - Intermedio	Friuli Venezia Giulia	UD	330	16.170	49 10.780	33 10.780	33	37.729	114
Cinzano	D - Intermedio	Piemonte	TO	330	16.170	49 10.780	33 10.780	33	37.729	114
Loazzolo	D - Intermedio	Piemonte	AT	330	16.170	49 10.780	33 10.780	33	37.729	114



Lodine	E - Periferico	Sardegna	NU	332	16.195	49 10.797	33 10.797	33	37.788	114
Dogliola	F - Ultraperiferico	Abruzzo	CH	335	16.233	48 10.822	32 10.822	32	37.877	113
Villa del Bosco	D - Intermedio	Piemonte	BI	335	16.233	48 10.822	32 10.822	32	37.877	113
Bajardo	E - Periferico	Liguria	IM	336	16.246	48 10.830	32 10.830	32	37.906	113
Lettopalena	F - Ultraperiferico	Abruzzo	CH	336	16.246	48 10.830	32 10.830	32	37.906	113
Montemitro	F - Ultraperiferico	Molise	CB	336	16.246	48 10.830	32 10.830	32	37.906	113
Dolegna del Collo	D - Intermedio	Friuli Venezia Giulia	GO	336	16.246	48 10.830	32 10.830	32	37.906	113
Capranica Prenestina	E - Periferico	Lazio	RO	337	16.258	48 10.839	32 10.839	32	37.936	113
Ponzano Monferrato	D - Intermedio	Piemonte	AL	337	16.258	48 10.839	32 10.839	32	37.936	113
Guardabosone	D - Intermedio	Piemonte	VC	338	16.271	48 10.847	32 10.847	32	37.965	112
Cino	E - Periferico	Lombardia	SO	340	16.296	48 10.864	32 10.864	32	38.025	112
Voitido	D - Intermedio	Lombardia	CR	341	16.309	48 10.873	32 10.873	32	38.054	112
Lauregno/Laurein	E - Periferico	Trentino-Alto Adige	BZ	342	16.322	48 10.881	32 10.881	32	38.084	111
Fontecchio	D - Intermedio	Abruzzo	AQ	342	16.322	48 10.881	32 10.881	32	38.084	111
Pezzolo Valle Uzzone	E - Periferico	Piemonte	CN	343	16.334	48 10.889	32 10.889	32	38.113	111
Morro Reatino	D - Intermedio	Lazio	RI	343	16.334	48 10.889	32 10.889	32	38.113	111
Secinaro	E - Periferico	Abruzzo	AQ	344	16.347	48 10.898	32 10.898	32	38.143	111
Frassilongo	D - Intermedio	Trentino-Alto Adige	TN	344	16.347	48 10.898	32 10.898	32	38.143	111
Sant'Angelo Limosano	E - Periferico	Molise	CB	345	16.360	47 10.906	32 10.906	32	38.172	111
Marzio	D - Intermedio	Lombardia	VA	345	16.360	47 10.906	32 10.906	32	38.172	111
Montelongo	E - Periferico	Molise	CB	346	16.372	47 10.915	32 10.915	32	38.202	110
Monastero di Lanzo	E - Periferico	Piemonte	TO	346	16.372	47 10.915	32 10.915	32	38.202	110
Nureci	E - Periferico	Sardegna	OR	347	16.385	47 10.923	31 10.923	31	38.231	110
Villa Sant'Antonio	E - Periferico	Sardegna	OR	347	16.385	47 10.923	31 10.923	31	38.231	110
Petraro Iipino	D - Intermedio	Campania	AV	347	16.385	47 10.923	31 10.923	31	38.231	110
Gallodoro	D - Intermedio	Sicilia	ME	347	16.385	47 10.923	31 10.923	31	38.231	110
Cinte Tesino	E - Periferico	Trentino-Alto Adige	TN	350	16.423	47 10.949	31 10.949	31	38.320	109
Gambasca	D - Intermedio	Piemonte	CN	350	16.423	47 10.949	31 10.949	31	38.320	109
Pagnona	E - Periferico	Lombardia	LC	351	16.436	47 10.957	31 10.957	31	38.350	109
Crigignano	F - Ultraperiferico	Basilicata	MT	351	16.436	47 10.957	31 10.957	31	38.350	109
Jenne	E - Periferico	Lazio	RO	352	16.448	47 10.965	31 10.965	31	38.379	109
Parzanica	E - Periferico	Lombardia	BG	352	16.448	47 10.965	31 10.965	31	38.379	109
Monte Rinaldo	E - Periferico	Marche	FM	352	16.448	47 10.965	31 10.965	31	38.379	109
Smerillo	E - Periferico	Marche	FM	352	16.448	47 10.965	31 10.965	31	38.379	109
Terelle	E - Periferico	Lazio	FR	353	16.461	47 10.974	31 10.974	31	38.409	109
Capovalle	E - Periferico	Lombardia	BS	353	16.461	47 10.974	31 10.974	31	38.409	109
Taranta Peligna	F - Ultraperiferico	Abruzzo	CH	353	16.461	47 10.974	31 10.974	31	38.409	109
Vaillo di Nera	D - Intermedio	Umbria	PG	353	16.461	47 10.974	31 10.974	31	38.409	109
San Giacomo Filippo	E - Periferico	Lombardia	SO	354	16.473	47 10.982	31 10.982	31	38.438	109
Castelguidone	F - Ultraperiferico	Abruzzo	CH	354	16.473	47 10.982	31 10.982	31	38.438	109
San Colombano Belmonte	D - Intermedio	Piemonte	TO	354	16.473	47 10.982	31 10.982	31	38.438	109
Cimolais	E - Periferico	Friuli Venezia Giulia	PN	357	16.511	46 11.008	31 11.008	31	38.527	108
Menconico	E - Periferico	Lombardia	PV	358	16.524	46 11.016	31 11.016	31	38.556	108
Colle di Torà	E - Periferico	Lazio	RI	359	16.537	46 11.025	31 11.025	31	38.586	107
Sant'Angelo del Pesco	E - Periferico	Molise	IS	359	16.537	46 11.025	31 11.025	31	38.586	107
Bormida	D - Intermedio	Liguria	SV	359	16.537	46 11.025	31 11.025	31	38.586	107
Viola	D - Intermedio	Piemonte	CN	359	16.537	46 11.025	31 11.025	31	38.586	107
Sorradile	E - Periferico	Sardegna	OR	360	16.549	46 11.033	31 11.033	31	38.615	107
Colle Santa Lucia	E - Periferico	Veneto	BL	360	16.549	46 11.033	31 11.033	31	38.615	107
Fortunago	D - Intermedio	Lombardia	PV	360	16.549	46 11.033	31 11.033	31	38.615	107
Tramonti di Sotto	E - Periferico	Friuli Venezia Giulia	PN	361	16.562	46 11.041	31 11.041	31	38.645	107
Niella Belbo	E - Periferico	Piemonte	CN	361	16.562	46 11.041	31 11.041	31	38.645	107



Labro	D - Intermedio	Lazio	RI	361	16.562	46 11.041	31 11.041	31	38.645	107
Scopello	E - Periferico	Piemonte	VC	362	16.575	46 11.050	31 11.050	31	38.674	107
Onani	E - Periferico	Sardegna	NU	363	16.587	46 11.058	30 11.058	30	38.704	107
Nocera	F - Ultraperiferico	Calabria	CS	363	16.587	46 11.058	30 11.058	30	38.704	107
Rocca di Cave	E - Periferico	Lazio	RO	364	16.600	46 11.067	30 11.067	30	38.734	106
Triora	E - Periferico	Liguria	IM	364	16.600	46 11.067	30 11.067	30	38.734	106
Allai	E - Periferico	Sardegna	OR	364	16.600	46 11.067	30 11.067	30	38.734	106
Vendone	D - Intermedio	Liguria	SV	365	16.613	46 11.075	30 11.075	30	38.763	106
Cravanzana	D - Intermedio	Piemonte	CN	365	16.613	46 11.075	30 11.075	30	38.763	106
Abbateggio	D - Intermedio	Abruzzo	PE	366	16.625	45 11.084	30 11.084	30	38.793	106
Civitaampomariano	F - Ultraperiferico	Molise	CB	367	16.638	45 11.092	30 11.092	30	38.822	106
Margno	D - Intermedio	Lombardia	LC	367	16.638	45 11.092	30 11.092	30	38.822	106
Belvedere Langhe	E - Periferico	Piemonte	CN	368	16.651	45 11.100	30 11.100	30	38.852	106
Chialamberto	E - Periferico	Piemonte	TO	368	16.651	45 11.100	30 11.100	30	38.852	106
Neiviglie	D - Intermedio	Piemonte	CN	369	16.663	45 11.109	30 11.109	30	38.881	105
Sfruz	E - Periferico	Trentino-Alto Adige	TN	370	16.676	45 11.117	30 11.117	30	38.911	105
Monteleone di Fermo	D - Intermedio	Marche	FM	370	16.676	45 11.117	30 11.117	30	38.911	105
Assolo	E - Periferico	Sardegna	OR	371	16.689	45 11.126	30 11.126	30	38.940	105
Savogna	D - Intermedio	Friuli Venezia Giulia	UD	371	16.689	45 11.126	30 11.126	30	38.940	105
Erto e Casso	D - Intermedio	Friuli Venezia Giulia	PN	372	16.701	45 11.134	30 11.134	30	38.970	105
Molina Aterno	D - Intermedio	Abruzzo	AQ	374	16.727	45 11.151	30 11.151	30	39.029	104
Calvera	F - Ultraperiferico	Basilicata	PZ	375	16.739	45 11.160	30 11.160	30	39.058	104
Vicoli	D - Intermedio	Abruzzo	PE	375	16.739	45 11.160	30 11.160	30	39.058	104
Saint-Denis	D - Intermedio	Valle D'Aosta	AO	375	16.739	45 11.160	30 11.160	30	39.058	104
Tuffilo	F - Ultraperiferico	Abruzzo	CH	378	16.777	44 11.185	30 11.185	30	39.147	104
Campora	D - Intermedio	Campania	SA	378	16.777	44 11.185	30 11.185	30	39.147	104
Vobbia	D - Intermedio	Liguria	GE	380	16.803	44 11.202	29 11.202	29	39.206	103
Romagnano al Monte	D - Intermedio	Campania	SA	381	16.815	44 11.210	29 11.210	29	39.236	103
Cibiana di Cadore	D - Intermedio	Veneto	BL	381	16.815	44 11.210	29 11.210	29	39.236	103
Esportatu	E - Periferico	Sardegna	SS	382	16.828	44 11.219	29 11.219	29	39.265	103
Casalleggio Boiro	D - Intermedio	Piemonte	AL	382	16.828	44 11.219	29 11.219	29	39.265	103
Vanzone con San Carlo	D - Intermedio	Piemonte	VB	382	16.828	44 11.219	29 11.219	29	39.265	103
Clauzetto	D - Intermedio	Friuli Venezia Giulia	PN	383	16.841	44 11.227	29 11.227	29	39.295	103
Orvinio	D - Intermedio	Lazio	RI	383	16.841	44 11.227	29 11.227	29	39.295	103
Casteldelci	E - Periferico	Emilia-Romagna	RN	384	16.853	44 11.236	29 11.236	29	39.324	102
Centrache	E - Periferico	Calabria	CZ	385	16.866	44 11.244	29 11.244	29	39.354	102
Pelugo	E - Periferico	Trentino-Alto Adige	TN	385	16.866	44 11.244	29 11.244	29	39.354	102
Borgomale	D - Intermedio	Piemonte	CN	385	16.866	44 11.244	29 11.244	29	39.354	102
Quarna Sotto	D - Intermedio	Piemonte	VB	385	16.866	44 11.244	29 11.244	29	39.354	102
Piazzatorre	E - Periferico	Lombardia	BG	387	16.891	44 11.261	29 11.261	29	39.413	102
San Nicolò di Comelico	E - Periferico	Veneto	BL	388	16.904	44 11.269	29 11.269	29	39.442	102
Cessole	D - Intermedio	Piemonte	AT	388	16.904	44 11.269	29 11.269	29	39.442	102
Azzone	E - Periferico	Lombardia	BG	389	16.917	43 11.278	29 11.278	29	39.472	101
Mombello di Torino	D - Intermedio	Piemonte	TO	390	16.929	43 11.286	29 11.286	29	39.502	101
Montasola	E - Periferico	Lazio	RI	391	16.942	43 11.295	29 11.295	29	39.531	101
Scopa	E - Periferico	Piemonte	VC	391	16.942	43 11.295	29 11.295	29	39.531	101
Brosso	D - Intermedio	Piemonte	TO	394	16.980	43 11.320	29 11.320	29	39.620	101
Roccaravano	D - Intermedio	Piemonte	AT	395	16.993	43 11.328	29 11.328	29	39.649	100
Sauris	E - Periferico	Friuli Venezia Giulia	UD	396	17.005	43 11.337	29 11.337	29	39.679	100
Montorio nei Frentani	E - Periferico	Molise	CB	396	17.005	43 11.337	29 11.337	29	39.679	100
Costa de' Nobili	D - Intermedio	Lombardia	PV	396	17.005	43 11.337	29 11.337	29	39.679	100




Montaguto	E - Periferico	Campania	AV	397	17.018	43 11.345	29 11.345	39.708	100
Bocenago	F - Ultraperiferico	Trentino-Alto Adige	TN	397	17.018	43 11.345	29 11.345	39.708	100
Issime	D - Intermedio	Valle D'Aosta	AO	397	17.018	43 11.345	29 11.345	39.708	100
Anterivo/Altrei	D - Intermedio	Trentino-Alto Adige	BZ	398	17.031	43 11.354	29 11.354	39.738	100
Oliveto Lucano	E - Periferico	Basilicata	MT	399	17.043	43 11.362	28 11.362	39.767	100
Agra	E - Periferico	Lombardia	VA	399	17.043	43 11.362	28 11.362	39.767	100
Champorcher	D - Intermedio	Valle D'Aosta	AO	399	17.043	43 11.362	28 11.362	39.767	100
Collalto Sabino	D - Intermedio	Lazio	RI	400	17.056	43 11.371	28 11.371	39.797	99
Acquaviva d'Isernia	D - Intermedio	Molise	IS	402	17.081	42 11.387	28 11.387	39.856	99
Duronia	E - Periferico	Molise	CB	404	17.106	42 11.404	28 11.404	39.915	99
Opi	E - Periferico	Abruzzo	AQ	405	17.119	42 11.413	28 11.413	39.945	99
Lozio	F - Ultraperiferico	Lombardia	BS	405	17.119	42 11.413	28 11.413	39.945	99
Madonna del Sasso	D - Intermedio	Piemonte	VB	405	17.119	42 11.413	28 11.413	39.945	99
Montefalcone Appennino	E - Periferico	Marche	FM	407	17.144	42 11.430	28 11.430	40.004	98
Capraia Isola	E - Periferico	Toscana	LI	407	17.144	42 11.430	28 11.430	40.004	98
Gullmi	F - Ultraperiferico	Abruzzo	CH	407	17.144	42 11.430	28 11.430	40.004	98
Fagnano Alto	D - Intermedio	Abruzzo	AQ	407	17.144	42 11.430	28 11.430	40.004	98
Anzola d'Osola	D - Intermedio	Piemonte	VB	407	17.144	42 11.430	28 11.430	40.004	98
Volturna Appula	E - Periferico	Puglia	FG	408	17.157	42 11.438	28 11.438	40.033	98
San Damiano Macra	D - Intermedio	Piemonte	CN	408	17.157	42 11.438	28 11.438	40.033	98
Bessude	D - Intermedio	Sardegna	SS	408	17.157	42 11.438	28 11.438	40.033	98
Ussita	E - Periferico	Marche	MC	409	17.170	42 11.447	28 11.447	40.063	98
Ruffrè-Mendola	E - Periferico	Trentino-Alto Adige	TN	409	17.170	42 11.447	28 11.447	40.063	98
Nucetto	D - Intermedio	Piemonte	CN	410	17.182	42 11.455	28 11.455	40.092	98
Candidoni	D - Intermedio	Calabria	RC	412	17.208	42 11.472	28 11.472	40.151	97
Roddino	D - Intermedio	Piemonte	CN	413	17.220	42 11.480	28 11.480	40.181	97
Rigolato	E - Periferico	Friuli Venezia Giulia	UD	414	17.233	42 11.489	28 11.489	40.211	97
Alessandria del Carretto	F - Ultraperiferico	Calabria	CS	415	17.246	42 11.497	28 11.497	40.240	97
Berzano di San Pietro	D - Intermedio	Piemonte	AT	415	17.246	42 11.497	28 11.497	40.240	97
Laganadi	D - Intermedio	Calabria	RC	416	17.258	41 11.506	28 11.506	40.270	97
Garniga Terme	D - Intermedio	Trentino-Alto Adige	TN	416	17.258	41 11.506	28 11.506	40.270	97
Borghetto Mormorolo	D - Intermedio	Lombardia	PV	417	17.271	41 11.514	28 11.514	40.299	97
Trarigo Viggiona	D - Intermedio	Piemonte	VB	417	17.271	41 11.514	28 11.514	40.299	97
Sclafani Bagni	E - Periferico	Sicilia	PA	418	17.284	41 11.522	28 11.522	40.329	96
Marcedusa	E - Periferico	Calabria	CZ	419	17.296	41 11.531	28 11.531	40.358	96
Antrona Schieranco	D - Intermedio	Piemonte	VB	419	17.296	41 11.531	28 11.531	40.358	96
Turri	E - Periferico	Sardegna	SU	420	17.309	41 11.539	27 11.539	40.388	96
Morbello	D - Intermedio	Piemonte	AL	422	17.334	41 11.556	27 11.556	40.447	96
Prunetto	E - Periferico	Piemonte	CN	423	17.347	41 11.565	27 11.565	40.476	96
Odalengo Grande	D - Intermedio	Piemonte	AL	423	17.347	41 11.565	27 11.565	40.476	96
Santomena	E - Periferico	Campania	SA	425	17.372	41 11.582	27 11.582	40.535	95
Roccarotte del Greco	F - Ultraperiferico	Calabria	RC	425	17.372	41 11.582	27 11.582	40.535	95
Monte Vidon Combatte	D - Intermedio	Marche	FM	426	17.385	41 11.590	27 11.590	40.565	95
Cheremule	D - Intermedio	Sardegna	SS	426	17.385	41 11.590	27 11.590	40.565	95
Ronzone	E - Periferico	Trentino-Alto Adige	TN	428	17.410	41 11.607	27 11.607	40.624	95
Roncobello	E - Periferico	Lombardia	BG	429	17.423	41 11.615	27 11.615	40.654	95
Dambel	E - Periferico	Trentino-Alto Adige	TN	429	17.423	41 11.615	27 11.615	40.654	95
Fontainemore	D - Intermedio	Valle D'Aosta	AO	429	17.423	41 11.615	27 11.615	40.654	95
Atavilla Monferrato	D - Intermedio	Piemonte	AL	430	17.436	41 11.624	27 11.624	40.683	95
Castelnuovo Nigra	D - Intermedio	Piemonte	TO	430	17.436	41 11.624	27 11.624	40.683	95
Cerretto Langhe	D - Intermedio	Piemonte	CN	430	17.436	41 11.624	27 11.624	40.683	95
Aidomaggiore	E - Periferico	Sardegna	OR	431	17.448	40 11.632	27 11.632	40.713	94




Bova	F - Ultraperiferico Calabria	RC	431	17.448	40 11.632	27 11.632	27	40.713	94
Borghetto d'Arroscia	D - Intermedio Liguria	IM	431	17.448	40 11.632	27 11.632	27	40.713	94
Giusvalla	D - Intermedio Liguria	SV	432	17.461	40 11.641	27 11.641	27	40.742	94
Passerano Marmorito	D - Intermedio Piemonte	AT	433	17.474	40 11.649	27 11.649	27	40.772	94
Bieno	E - Periferico Trentino-Alto Adige	TN	434	17.486	40 11.658	27 11.658	27	40.801	94
Villa Sant'Angelo	D - Intermedio Abruzzo	AQ	434	17.486	40 11.658	27 11.658	27	40.801	94
Flussio	E - Periferico Sardegna	OR	436	17.512	40 11.674	27 11.674	27	40.860	94
Cervara di Roma	D - Intermedio Lazio	RO	436	17.512	40 11.674	27 11.674	27	40.860	94
Lorsica	D - Intermedio Liguria	GE	436	17.512	40 11.674	27 11.674	27	40.860	94
Brozolo	D - Intermedio Piemonte	TO	436	17.512	40 11.674	27 11.674	27	40.860	94
Brignano-Frascata	D - Intermedio Piemonte	AL	437	17.524	40 11.683	27 11.683	27	40.890	94
Formazza	E - Periferico Piemonte	VB	442	17.588	40 11.725	27 11.725	27	41.038	93
Levone	D - Intermedio Piemonte	TO	442	17.588	40 11.725	27 11.725	27	41.038	93
Mogorrella	D - Intermedio Sardegna	OR	442	17.588	40 11.725	27 11.725	27	41.038	93
Senis	E - Periferico Sardegna	OR	443	17.600	40 11.733	26 11.733	26	41.067	93
Malosco	E - Periferico Trentino-Alto Adige	TN	443	17.600	40 11.733	26 11.733	26	41.067	93
Raveo	D - Intermedio Friuli Venezia Giulia	UD	443	17.600	40 11.733	26 11.733	26	41.067	93
Camerala Nuova	D - Intermedio Lazio	RO	444	17.613	40 11.742	26 11.742	26	41.097	93
Danta di Cadore	D - Intermedio Veneto	BL	444	17.613	40 11.742	26 11.742	26	41.097	93
Pennapiadimonte	E - Periferico Abruzzo	CH	445	17.626	40 11.750	26 11.750	26	41.126	92
Cittareale	E - Periferico Lazio	RI	445	17.626	40 11.750	26 11.750	26	41.126	92
Ronchi Valsugana	D - Intermedio Trentino-Alto Adige	TN	446	17.638	40 11.759	26 11.759	26	41.156	92
Rocchetta e Croce	D - Intermedio Campania	CE	447	17.651	39 11.767	26 11.767	26	41.185	92
Lilliane	D - Intermedio Valle D'Aosta	AO	447	17.651	39 11.767	26 11.767	26	41.185	92
Dazio	E - Periferico Lombardia	SO	448	17.664	39 11.776	26 11.776	26	41.215	92
Fiacciano	D - Intermedio Lazio	RO	448	17.664	39 11.776	26 11.776	26	41.215	92
Castelletto Merli	D - Intermedio Piemonte	AL	448	17.664	39 11.776	26 11.776	26	41.215	92
Castel del Monte	E - Periferico Abruzzo	AQ	449	17.676	39 11.784	26 11.784	26	41.244	92
Meleti	D - Intermedio Lombardia	LO	452	17.714	39 11.809	26 11.809	26	41.333	91
Aia di Stura	E - Periferico Piemonte	TO	453	17.727	39 11.818	26 11.818	26	41.363	91
Gagliato	E - Periferico Calabria	CZ	457	17.777	39 11.852	26 11.852	26	41.481	91
Gaby	D - Intermedio Valle D'Aosta	AO	458	17.790	39 11.860	26 11.860	26	41.510	91
Montresta	F - Ultraperiferico Sardegna	OR	459	17.803	39 11.869	26 11.869	26	41.540	91
Favale di Malvaro	D - Intermedio Liguria	GE	459	17.803	39 11.869	26 11.869	26	41.540	91
Gonnoscodina	D - Intermedio Sardegna	OR	460	17.815	39 11.877	26 11.877	26	41.569	90
Armungia	F - Ultraperiferico Sardegna	SU	461	17.828	39 11.885	26 11.885	26	41.599	90
San Giovanni di Gerace	D - Intermedio Calabria	RC	461	17.828	39 11.885	26 11.885	26	41.599	90
Ofena	E - Periferico Abruzzo	AQ	462	17.841	39 11.894	26 11.894	26	41.628	90
Scheggino	D - Intermedio Umbria	PG	463	17.853	39 11.902	26 11.902	26	41.658	90
Ginestra degli Schiavoni	E - Periferico Campania	BN	464	17.866	39 11.911	26 11.911	26	41.688	90
Lequio Berria	D - Intermedio Piemonte	CN	464	17.866	39 11.911	26 11.911	26	41.688	90
Lupara	F - Ultraperiferico Molise	CB	466	17.891	38 11.928	26 11.928	26	41.747	90
Osiglia	E - Periferico Liguria	SV	467	17.904	38 11.936	26 11.936	26	41.776	89
Perloz	D - Intermedio Valle D'Aosta	AO	467	17.904	38 11.936	26 11.936	26	41.776	89
Sacco	E - Periferico Campania	SA	468	17.917	38 11.944	26 11.944	26	41.806	89
Nughedu Santa Vittoria	E - Periferico Sardegna	OR	469	17.929	38 11.953	25 11.953	25	41.835	89
Vallfiorina	E - Periferico Trentino-Alto Adige	TN	470	17.942	38 11.961	25 11.961	25	41.865	89
Floresta	F - Ultraperiferico Sicilia	ME	471	17.955	38 11.970	25 11.970	25	41.894	89
Castel Castagna	D - Intermedio Abruzzo	TE	471	17.955	38 11.970	25 11.970	25	41.894	89
Ortona dei Marsi	D - Intermedio Abruzzo	AQ	471	17.955	38 11.970	25 11.970	25	41.894	89
Pietranico	D - Intermedio Abruzzo	PE	471	17.955	38 11.970	25 11.970	25	41.894	89
Sassetta	D - Intermedio Toscana	LI	471	17.955	38 11.970	25 11.970	25	41.894	89



Fierozzo	D - Intermedio	Trentino-Alto Adige	TN	472	17.967	38.11.978	25.11.978	25	41.924	89
Colledimezzo	E - Periferico	Abruzzo	GH	473	17.980	38.11.987	25.11.987	25	41.953	89
Goni	E - Periferico	Sardegna	SU	473	17.980	38.11.987	25.11.987	25	41.953	89
Lasnigo	D - Intermedio	Lombardia	CO	473	17.980	38.11.987	25.11.987	25	41.953	89
Tiana	F - Ultraperiferico	Sardegna	NU	474	17.993	38.11.995	25.11.995	25	41.983	89
Santa Margherita di Staffora	E - Periferico	Lombardia	PV	475	18.005	38.12.004	25.12.004	25	42.012	88
Isole Tremiti	E - Periferico	Puglia	FG	475	18.005	38.12.004	25.12.004	25	42.012	88
Preià	D - Intermedio	Liguria	IM	475	18.005	38.12.004	25.12.004	25	42.012	88
Serra d'Alenio	E - Periferico	Calabria	CS	476	18.018	38.12.012	25.12.012	25	42.042	88
Comeglians	E - Periferico	Friuli Venezia Giulia	UD	476	18.018	38.12.012	25.12.012	25	42.042	88
Torre Mondovi	E - Periferico	Piemonte	CN	476	18.018	38.12.012	25.12.012	25	42.042	88
Montegallo	D - Intermedio	Marche	AP	476	18.018	38.12.012	25.12.012	25	42.042	88
Cantalupo Ligure	D - Intermedio	Piemonte	AL	476	18.018	38.12.012	25.12.012	25	42.042	88
Veglio	D - Intermedio	Piemonte	BI	477	18.031	38.12.020	25.12.020	25	42.072	88
Campofelice di Fitalia	E - Periferico	Sicilia	PA	478	18.043	38.12.029	25.12.029	25	42.101	88
Bannio Anzino	D - Intermedio	Piemonte	VB	478	18.043	38.12.029	25.12.029	25	42.101	88
Curino	D - Intermedio	Piemonte	BI	481	18.081	38.12.054	25.12.054	25	42.190	88
Monacilloni	E - Periferico	Molise	CB	483	18.107	37.12.071	25.12.071	25	42.249	87
Caglio	D - Intermedio	Lombardia	CO	483	18.107	37.12.071	25.12.071	25	42.249	87
Cunico	D - Intermedio	Piemonte	AT	483	18.107	37.12.071	25.12.071	25	42.249	87
San Pietro Avellana	E - Periferico	Molise	IS	484	18.119	37.12.080	25.12.080	25	42.278	87
San Polo Matese	E - Periferico	Piemonte	CB	484	18.119	37.12.080	25.12.080	25	42.278	87
Robella	D - Intermedio	Piemonte	AT	484	18.119	37.12.080	25.12.080	25	42.278	87
Vallada Agordina	E - Periferico	Veneto	BL	485	18.132	37.12.088	25.12.088	25	42.308	87
Ottone	F - Ultraperiferico	Emilia-Romagna	PC	485	18.132	37.12.088	25.12.088	25	42.308	87
Castel San Vincenzo	D - Intermedio	Molise	IS	485	18.132	37.12.088	25.12.088	25	42.308	87
Valle Cannobina	K - Codice in fase	Piemonte	VB	485	18.132	37.12.088	25.12.088	25	42.308	87
Rocca di Cambio	E - Periferico	Abruzzo	AQ	486	18.145	37.12.096	25.12.096	25	42.337	87
Ittireddu	E - Periferico	Sardegna	SS	486	18.145	37.12.096	25.12.096	25	42.337	87
Pescosansonesco	D - Intermedio	Abruzzo	PE	486	18.145	37.12.096	25.12.096	25	42.337	87
Castino	D - Intermedio	Piemonte	CN	486	18.145	37.12.096	25.12.096	25	42.337	87
Anfo	E - Periferico	Lombardia	BS	487	18.157	37.12.105	25.12.105	25	42.367	87
Prata d'Ansidonia	D - Intermedio	Abruzzo	AQ	487	18.157	37.12.105	25.12.105	25	42.367	87
Villadeati	D - Intermedio	Piemonte	AL	487	18.157	37.12.105	25.12.105	25	42.367	87
Campotosto	E - Periferico	Abruzzo	AQ	489	18.183	37.12.122	25.12.122	25	42.426	87
Sernio	D - Intermedio	Lombardia	SO	489	18.183	37.12.122	25.12.122	25	42.426	87
Martis	E - Periferico	Sardegna	SS	491	18.208	37.12.139	25.12.139	25	42.485	87
Roburent	D - Intermedio	Piemonte	CN	491	18.208	37.12.139	25.12.139	25	42.485	87
Lei	E - Periferico	Sardegna	NU	492	18.221	37.12.147	25.12.147	25	42.515	86
Volongo	D - Intermedio	Lombardia	CR	492	18.221	37.12.147	25.12.147	25	42.515	86
Ripabottoni	E - Periferico	Molise	CB	493	18.233	37.12.155	25.12.155	25	42.544	86
Etroubles	D - Intermedio	Valle D'Aosta	AO	493	18.233	37.12.155	25.12.155	25	42.544	86
Argusto	E - Periferico	Calabria	CZ	495	18.259	37.12.172	25.12.172	25	42.603	86
Tortorella	E - Periferico	Campania	SA	495	18.259	37.12.172	25.12.172	25	42.603	86
Olimo al Brembo	E - Periferico	Lombardia	BG	497	18.284	37.12.189	25.12.189	25	42.662	86
Cellara	D - Intermedio	Calabria	CS	497	18.284	37.12.189	25.12.189	25	42.662	86
Colli sul Velino	D - Intermedio	Lazio	RI	497	18.284	37.12.189	25.12.189	25	42.662	86
San Pietro In Amantea	E - Periferico	Calabria	CS	498	18.297	37.12.198	24.12.198	24	42.692	86
Monopce	E - Periferico	Lazio	RI	498	18.297	37.12.198	24.12.198	24	42.692	86
Ravascletto	E - Periferico	Friuli Venezia Giulia	UD	501	18.335	37.12.223	24.12.223	24	42.781	85
Sini	E - Periferico	Sardegna	OR	501	18.335	37.12.223	24.12.223	24	42.781	85
Bulzi	E - Periferico	Sardegna	SS	502	18.347	37.12.231	24.12.231	24	42.810	85



Belgirate	D - Intermedio	Piemonte	Piemonte	VB	503	18.360	37 12.240	24 12.240	24	42.840	85
Cabella Ligure	D - Intermedio	Piemonte	Piemonte	AL	503	18.360	36 12.240	24 12.240	24	42.840	85
Rocca Santa Maria	E - Periferico	Abruzzo	Abruzzo	TE	504	18.372	36 12.248	24 12.248	24	42.869	85
Caraffa del Bianco	D - Intermedio	Calabria	Calabria	RC	505	18.385	36 12.257	24 12.257	24	42.899	85
Albugnano	D - Intermedio	Piemonte	Piemonte	AT	505	18.385	36 12.257	24 12.257	24	42.899	85
Parrano	D - Intermedio	Umbria	Umbria	TR	505	18.385	36 12.257	24 12.257	24	42.899	85
Selva di Cadore	E - Periferico	Veneto	Veneto	BL	506	18.398	36 12.265	24 12.265	24	42.928	85
Martone	D - Intermedio	Calabria	Calabria	RC	506	18.398	36 12.265	24 12.265	24	42.928	85
Colonna	D - Intermedio	Lombardia	Lombardia	CO	506	18.398	36 12.265	24 12.265	24	42.928	85
Mioglia	D - Intermedio	Liguria	Liguria	SV	507	18.410	36 12.274	24 12.274	24	42.958	85
Zignago	D - Intermedio	Liguria	Liguria	SP	507	18.410	36 12.274	24 12.274	24	42.958	85
Sala Comacina	D - Intermedio	Lombardia	Lombardia	CO	507	18.410	36 12.274	24 12.274	24	42.958	85
Rovegno	E - Periferico	Liguria	Liguria	GE	508	18.423	36 12.282	24 12.282	24	42.987	85
Doues	D - Intermedio	Valle D'Aosta	Valle D'Aosta	AO	509	18.436	36 12.291	24 12.291	24	43.017	85
Montedivove	E - Periferico	Marche	Marche	AP	510	18.448	36 12.299	24 12.299	24	43.046	84
Fenestrelle	D - Intermedio	Piemonte	Piemonte	TO	510	18.448	36 12.299	24 12.299	24	43.046	84
Moasca	D - Intermedio	Piemonte	Piemonte	AT	511	18.461	36 12.307	24 12.307	24	43.076	84
Terranova Sappo Minullo	E - Periferico	Calabria	Calabria	RC	512	18.474	36 12.316	24 12.316	24	43.105	84
Giave	E - Periferico	Sardegna	Sardegna	SS	512	18.474	36 12.316	24 12.316	24	43.105	84
Monterosso Val Cocchiara	E - Periferico	Molise	Molise	IS	513	18.486	36 12.324	24 12.324	24	43.135	84
Pratiglione	D - Intermedio	Piemonte	Piemonte	TO	514	18.499	36 12.333	24 12.333	24	43.165	84
Loculi	D - Intermedio	Sardegna	Sardegna	NU	514	18.499	36 12.333	24 12.333	24	43.165	84
Ula Tirso	E - Periferico	Sardegna	Sardegna	OR	515	18.512	36 12.341	24 12.341	24	43.194	84
Valmozzola	D - Intermedio	Emilia-Romagna	Emilia-Romagna	PR	515	18.512	36 12.341	24 12.341	24	43.194	84
Lavenone	E - Periferico	Lombardia	Lombardia	BS	516	18.524	36 12.350	24 12.350	24	43.224	84
Salvitelle	E - Periferico	Campania	Campania	SA	517	18.537	36 12.358	24 12.358	24	43.253	84
Casalciprano	E - Periferico	Molise	Molise	CB	517	18.537	36 12.358	24 12.358	24	43.253	84
Ussaramanna	E - Periferico	Sardegna	Sardegna	SU	517	18.537	36 12.358	24 12.358	24	43.253	84
Montalto Carpassio	K - Codice in fase	Liguria	Liguria	IM	517	18.537	36 12.358	24 12.358	24	43.253	84
Treviso Bresciano	E - Periferico	Lombardia	Lombardia	BS	519	18.562	36 12.375	24 12.375	24	43.312	83
Madesimo	F - Ultraperiferico	Lombardia	Lombardia	SO	519	18.562	36 12.375	24 12.375	24	43.312	83
Roccasciura	E - Periferico	Molise	Molise	IS	520	18.575	36 12.383	24 12.383	24	43.342	83
Sant'Arcangelo Trimonte	D - Intermedio	Campania	Campania	BN	520	18.575	36 12.383	24 12.383	24	43.342	83
Pietrafesa	E - Periferico	Campania	Campania	BN	522	18.600	36 12.400	24 12.400	24	43.401	83
Flettino	E - Periferico	Lazio	Lazio	FR	522	18.600	36 12.400	24 12.400	24	43.401	83
Agnara Calabria	D - Intermedio	Calabria	Calabria	RC	522	18.600	36 12.400	24 12.400	24	43.401	83
Goriano Sicoli	E - Periferico	Abruzzo	Abruzzo	AQ	523	18.613	36 12.409	24 12.409	24	43.430	83
Olivadi	E - Periferico	Calabria	Calabria	CZ	524	18.626	36 12.417	24 12.417	24	43.460	83
Tonezza del Cimone	D - Intermedio	Veneto	Veneto	VI	524	18.626	36 12.417	24 12.417	24	43.460	83
Pazzano	E - Periferico	Calabria	Calabria	RC	525	18.638	36 12.426	24 12.426	24	43.489	83
Laino	E - Periferico	Lombardia	Lombardia	CO	525	18.638	36 12.426	24 12.426	24	43.489	83
Tiguleto	D - Intermedio	Liguria	Liguria	GE	525	18.638	36 12.426	24 12.426	24	43.489	83
Montetrosso Grana	D - Intermedio	Piemonte	Piemonte	CN	526	18.651	35 12.434	24 12.434	24	43.519	83
Traves	D - Intermedio	Piemonte	Piemonte	TO	526	18.651	35 12.434	24 12.434	24	43.519	83
Gallo Matese	E - Periferico	Campania	Campania	CE	527	18.664	35 12.442	24 12.442	24	43.549	83
Amblar-Don	E - Periferico	Trentino-Alto Adige	Trentino-Alto Adige	TN	527	18.664	35 12.442	24 12.442	24	43.549	83
Carro	D - Intermedio	Liguria	Liguria	SP	527	18.664	35 12.442	24 12.442	24	43.549	83
Crocefieschi	D - Intermedio	Liguria	Liguria	GE	527	18.664	35 12.442	24 12.442	24	43.549	83
Carzano	D - Intermedio	Trentino-Alto Adige	Trentino-Alto Adige	TN	527	18.664	35 12.442	24 12.442	24	43.549	83
Navelli	D - Intermedio	Abruzzo	Abruzzo	AQ	528	18.676	35 12.451	24 12.451	24	43.578	83
San Procopio	D - Intermedio	Calabria	Calabria	RC	529	18.689	35 12.459	24 12.459	24	43.608	82
Sellia	D - Intermedio	Calabria	Calabria	CZ	529	18.689	35 12.459	24 12.459	24	43.608	82






Cenadi	E - Periferico	Calabria	CZ	530	18.702	35 12.468	24 12.468	24	43.637	82
Ussassi	F - Ultraperiferico	Sardegna	NU	532	18.727	35 12.485	23 12.485	23	43.696	82
Montecavo Versiglia	D - Intermedio	Lombardia	PV	532	18.727	35 12.485	23 12.485	23	43.696	82
Birori	E - Periferico	Sardegna	NU	533	18.740	35 12.493	23 12.493	23	43.726	82
Torriani	D - Intermedio	Campania	AV	533	18.740	35 12.493	23 12.493	23	43.726	82
Pareto	D - Intermedio	Piemonte	AL	533	18.740	35 12.493	23 12.493	23	43.726	82
Taceno	D - Intermedio	Lombardia	LC	534	18.752	35 12.502	23 12.502	23	43.755	82
Monno	E - Periferico	Lombardia	BS	535	18.765	35 12.510	23 12.510	23	43.785	82
Serralunga di Crea	D - Intermedio	Piemonte	AL	535	18.765	35 12.510	23 12.510	23	43.785	82
Cottanello	D - Intermedio	Lazio	RI	536	18.778	35 12.518	23 12.518	23	43.814	82
Cerano d'Intelvi	D - Intermedio	Lombardia	CO	536	18.778	35 12.518	23 12.518	23	43.814	82
Careggine	D - Intermedio	Toscana	LU	536	18.778	35 12.518	23 12.518	23	43.814	82
Montemignaio	D - Intermedio	Toscana	AR	536	18.778	35 12.518	23 12.518	23	43.814	82
Romana	E - Periferico	Sardegna	SS	537	18.790	35 12.527	23 12.527	23	43.844	82
Oroero	D - Intermedio	Liguria	GE	537	18.790	35 12.527	23 12.527	23	43.844	82
Montechiaro d'Acqui	D - Intermedio	Piemonte	AL	537	18.790	35 12.527	23 12.527	23	43.844	82
Poggio San Lorenzo	D - Intermedio	Lazio	RI	538	18.803	35 12.535	23 12.535	23	43.873	82
Novalesa	D - Intermedio	Piemonte	TO	538	18.803	35 12.535	23 12.535	23	43.873	82
Villalago	D - Intermedio	Abruzzo	AQ	539	18.816	35 12.544	23 12.544	23	43.903	81
Macchia Valfortore	E - Periferico	Molise	CB	540	18.828	35 12.552	23 12.552	23	43.933	81
Guardia Perticara	F - Ultraperiferico	Basilicata	PZ	540	18.828	35 12.552	23 12.552	23	43.933	81
Cimbergo	F - Ultraperiferico	Lombardia	BS	540	18.828	35 12.552	23 12.552	23	43.933	81
Balestrino	D - Intermedio	Liguria	SV	540	18.828	35 12.552	23 12.552	23	43.933	81
Serramonacesca	D - Intermedio	Abruzzo	PE	541	18.841	35 12.561	23 12.561	23	43.962	81
Santa Brigida	E - Periferico	Lombardia	BG	542	18.854	35 12.569	23 12.569	23	43.992	81
Macugnaga	E - Periferico	Piemonte	VB	542	18.854	35 12.569	23 12.569	23	43.992	81
Bompensiere	D - Intermedio	Sicilia	CL	542	18.854	35 12.569	23 12.569	23	43.992	81
Pertica Alta	E - Periferico	Lombardia	BS	543	18.866	35 12.577	23 12.577	23	44.021	81
Corleto Monforte	E - Periferico	Campania	SA	544	18.879	35 12.586	23 12.586	23	44.051	81
Taleggio	E - Periferico	Lombardia	BG	545	18.892	35 12.594	23 12.594	23	44.080	81
Monteforte Cilento	D - Intermedio	Campania	BG	545	18.892	35 12.594	23 12.594	23	44.080	81
Falvaterra	D - Intermedio	Lazio	FR	545	18.892	35 12.594	23 12.594	23	44.080	81
Ranzo	D - Intermedio	Liguria	IM	545	18.892	35 12.594	23 12.594	23	44.080	81
Bobbio Pellice	D - Intermedio	Piemonte	TO	545	18.892	35 12.594	23 12.594	23	44.080	81
Predoi/Prettau	F - Ultraperiferico	Trentino-Alto Adige	BZ	546	18.904	35 12.603	23 12.603	23	44.110	81
Casatiatico	D - Intermedio	Lazio	FR	546	18.904	35 12.603	23 12.603	23	44.110	81
Cappella Cantone	D - Intermedio	Lombardia	CR	546	18.904	35 12.603	23 12.603	23	44.110	81
Samone (TN)	E - Periferico	Trentino-Alto Adige	TN	547	18.917	35 12.611	23 12.611	23	44.139	81
Valvarone	D - Intermedio	Lombardia	LC	547	18.917	35 12.611	23 12.611	23	44.139	81
Carpineto Sinello	E - Periferico	Abruzzo	CH	549	18.942	35 12.628	23 12.628	23	44.198	81
Salisano	E - Periferico	Lazio	RI	549	18.942	35 12.628	23 12.628	23	44.198	81
Cavedago	D - Intermedio	Trentino-Alto Adige	TN	549	18.942	35 12.628	23 12.628	23	44.198	81
Claino con Osteno	E - Periferico	Lombardia	CO	550	18.955	34 12.637	23 12.637	23	44.228	80
Montemonaco	E - Periferico	Marche	AP	551	18.968	34 12.645	23 12.645	23	44.258	80
Cortiglione	D - Intermedio	Piemonte	AT	551	18.968	34 12.645	23 12.645	23	44.258	80
Cappadocia	D - Intermedio	Abruzzo	AQ	552	18.980	34 12.653	23 12.653	23	44.287	80
Roccanica	E - Periferico	Lazio	RI	553	18.993	34 12.662	23 12.662	23	44.317	80
Brallo di Pregola	E - Periferico	Lombardia	PV	553	18.993	34 12.662	23 12.662	23	44.317	80
Premia	D - Intermedio	Piemonte	VB	553	18.993	34 12.662	23 12.662	23	44.317	80
Longone Sabino	E - Periferico	Lazio	RI	554	19.005	34 12.670	23 12.670	23	44.346	80
Sant'Angelo a Fasanelia	E - Periferico	Campania	SA	555	19.018	34 12.679	23 12.679	23	44.376	80
Challand-Saint-Victor	E - Periferico	Valle D'Aosta	AO	555	19.018	34 12.679	23 12.679	23	44.376	80




Castellino del Biferno	D - Intermedio	Molise	CB	555	19.018	34 12.679	23 12.679	44.376	80
Montaldo di Mondovì	E - Periferico	Piemonte	CN	556	19.031	34 12.687	23 12.687	44.405	80
Pignone	D - Intermedio	Liguria	SP	556	19.031	34 12.687	23 12.687	44.405	80
Banari	D - Intermedio	Sardegna	SS	557	19.043	34 12.696	23 12.696	44.435	80
San Mauro di Saline	D - Intermedio	Veneto	VR	557	19.043	34 12.696	23 12.696	44.435	80
Elini	F - Ultraperiferico	Sardegna	NU	558	19.056	34 12.704	23 12.704	44.464	80
Ciminà	D - Intermedio	Calabria	RC	558	19.056	34 12.704	23 12.704	44.464	80
Rogolo	D - Intermedio	Lombardia	SO	558	19.056	34 12.704	23 12.704	44.464	80
Posina	D - Intermedio	Veneto	VI	559	19.069	34 12.713	23 12.713	44.494	80
Cuccaro Vetere	D - Intermedio	Campania	SA	560	19.081	34 12.721	23 12.721	44.523	80
Pagno	D - Intermedio	Piemonte	CN	560	19.081	34 12.721	23 12.721	44.523	80
Isola del Piano	D - Intermedio	Marche	PU	562	19.107	34 12.738	23 12.738	44.582	79
Fonti Avoltri	E - Periferico	Friuli Venezia Giulia	UD	563	19.119	34 12.746	23 12.746	44.612	79
Aviatico	E - Periferico	Lombardia	BG	563	19.119	34 12.746	23 12.746	44.612	79
Andalo Valtellino	D - Intermedio	Lombardia	SO	563	19.119	34 12.746	23 12.746	44.612	79
Castelnuovo	D - Intermedio	Lombardia	PV	563	19.119	34 12.746	23 12.746	44.612	79
Sant'Anatolia di Narco	D - Intermedio	Umbria	PG	563	19.119	34 12.746	23 12.746	44.612	79
San Mauro la Bruca	D - Intermedio	Campania	SA	564	19.132	34 12.755	23 12.755	44.642	79
Rialto	D - Intermedio	Liguria	SV	564	19.132	34 12.755	23 12.755	44.642	79
Missanello	F - Ultraperiferico	Basilicata	PZ	565	19.145	34 12.763	23 12.763	44.671	79
Strembo	F - Ultraperiferico	Trentino-Alto Adige	TN	565	19.145	34 12.763	23 12.763	44.671	79
Aramengo	D - Intermedio	Lombardia	CO	565	19.145	34 12.763	23 12.763	44.671	79
Zuglio	D - Intermedio	Piemonte	AT	565	19.145	34 12.763	23 12.763	44.671	79
Torgnon	E - Periferico	Valle D'Aosta	AO	569	19.195	34 12.797	22 12.797	44.789	79
Teana	F - Ultraperiferico	Basilicata	PZ	569	19.195	34 12.797	22 12.797	44.789	79
San Zenone al Po	D - Intermedio	Lombardia	PV	569	19.195	34 12.797	22 12.797	44.789	79
Mandanici	D - Intermedio	Sicilia	ME	569	19.195	34 12.797	22 12.797	44.789	79
Borgo Pace	D - Intermedio	Valle D'Aosta	AO	571	19.221	34 12.814	22 12.814	44.848	79
Proceno	E - Periferico	Marche	PU	572	19.233	34 12.822	22 12.822	44.878	78
Rosasco	D - Intermedio	Lombardia	PV	574	19.259	34 12.839	22 12.839	44.937	78
Morrone del Sannio	E - Periferico	Molise	CB	576	19.284	33 12.856	22 12.856	44.996	78
Cantaira	E - Periferico	Piemonte	TO	576	19.284	33 12.856	22 12.856	44.996	78
Escolca	E - Periferico	Sardegna	SU	576	19.284	33 12.856	22 12.856	44.996	78
Costa Valle Imagna	D - Intermedio	Lombardia	BG	576	19.284	33 12.856	22 12.856	44.996	78
Vinchio	D - Intermedio	Piemonte	AT	576	19.284	33 12.856	22 12.856	44.996	78
Forni di Sotto	E - Periferico	Friuli Venezia Giulia	UD	578	19.309	33 12.873	22 12.873	45.055	78
Monchiero	D - Intermedio	Piemonte	CN	578	19.309	33 12.873	22 12.873	45.055	78
Postua	D - Intermedio	Piemonte	VC	578	19.309	33 12.873	22 12.873	45.055	78
Mara	E - Periferico	Sardegna	SS	579	19.322	33 12.881	22 12.881	45.085	78
Mazzin	E - Periferico	Trentino-Alto Adige	TN	579	19.322	33 12.881	22 12.881	45.085	78
Plea	D - Intermedio	Piemonte	AT	579	19.322	33 12.881	22 12.881	45.085	78
Vigolo	E - Periferico	Lombardia	BG	580	19.335	33 12.890	22 12.890	45.114	78
Configni	D - Intermedio	Lazio	RI	581	19.347	33 12.898	22 12.898	45.144	78
Torre Beretti e Castellaro	D - Intermedio	Lombardia	PV	581	19.347	33 12.898	22 12.898	45.144	78
Mongiuffi Melia	E - Periferico	Sicilia	ME	582	19.360	33 12.907	22 12.907	45.173	78
Monteleone di Spoleto	E - Periferico	Umbria	PG	582	19.360	33 12.907	22 12.907	45.173	78
Gosaldo	E - Periferico	Veneto	BL	582	19.360	33 12.907	22 12.907	45.173	78
Capriana	E - Periferico	Trentino-Alto Adige	TN	583	19.373	33 12.915	22 12.915	45.203	78
San Sebastiano Curone	D - Intermedio	Piemonte	AL	583	19.373	33 12.915	22 12.915	45.203	78
Drena	D - Intermedio	Trentino-Alto Adige	TN	583	19.373	33 12.915	22 12.915	45.203	78




Scontrone	E - Periferico	Abruzzo	AQ	585	19.398	33 12.932	22 12.932	45.262	77
Corte Brughnatella	E - Periferico	Emilia-Romagna	PC	586	19.411	33 12.940	22 12.940	45.291	77
Fonteno	E - Periferico	Lombardia	BG	587	19.423	33 12.949	22 12.949	45.321	77
Carbone	F - Ultraperiferico	Basilicata	PZ	587	19.423	33 12.949	22 12.949	45.321	77
Bevi	F - Ultraperiferico	Sardegna	NU	587	19.423	33 12.949	22 12.949	45.321	77
San Lorenzo Bellizzi	F - Ultraperiferico	Calabria	CS	588	19.436	33 12.957	22 12.957	45.350	77
Taipana	D - Intermedio	Friuli Venezia Giulia	UD	588	19.436	33 12.957	22 12.957	45.350	77
Oneta	D - Intermedio	Lombardia	BG	588	19.436	33 12.957	22 12.957	45.350	77
Borgiallo	D - Intermedio	Piemonte	TO	588	19.436	33 12.957	22 12.957	45.350	77
Sant'Agata del Bianco	D - Intermedio	Calabria	RC	589	19.449	33 12.966	22 12.966	45.380	77
Carfizzi	E - Periferico	Calabria	KR	590	19.461	33 12.974	22 12.974	45.410	77
Pauli Arbarei	E - Periferico	Sardegna	SU	590	19.461	33 12.974	22 12.974	45.410	77
Fossato Serralta	D - Intermedio	Calabria	CZ	591	19.474	33 12.983	22 12.983	45.439	77
Armento	F - Ultraperiferico	Basilicata	PZ	593	19.499	33 13.008	22 13.008	45.498	77
Basico	E - Periferico	Sicilia	ME	594	19.512	33 13.008	22 13.008	45.528	77
Camerana	D - Intermedio	Piemonte	CN	594	19.512	33 13.008	22 13.008	45.528	77
Cesara	D - Intermedio	Piemonte	VB	594	19.512	33 13.008	22 13.008	45.528	77
Castelnuovo di Conza	E - Periferico	Campania	SA	595	19.525	33 13.016	22 13.016	45.557	77
Grana	D - Intermedio	Piemonte	AT	595	19.525	33 13.016	22 13.016	45.557	77
Fardella	F - Ultraperiferico	Basilicata	PZ	596	19.537	33 13.025	22 13.025	45.587	76
Lenna	E - Periferico	Lombardia	BG	598	19.563	33 13.042	22 13.042	45.646	76
Stazzona	E - Periferico	Lombardia	CO	598	19.563	33 13.042	22 13.042	45.646	76
Cinetio Romano	D - Intermedio	Lazio	RO	598	19.563	33 13.042	22 13.042	45.646	76
Telve di Sopra	D - Intermedio	Trentino-Alto Adige	TN	599	19.575	33 13.050	22 13.050	45.675	76
Borbona	E - Periferico	Lazio	RI	601	19.601	33 13.067	22 13.067	45.735	76
Valgoglio	E - Periferico	Lombardia	BG	601	19.601	33 13.067	22 13.067	45.735	76
Castelfondo	E - Periferico	Trentino-Alto Adige	TN	601	19.601	33 13.067	22 13.067	45.735	76
Frisanco	D - Intermedio	Friuli Venezia Giulia	PN	601	19.601	33 13.067	22 13.067	45.735	76
Tribogna	D - Intermedio	Liguria	GE	601	19.601	33 13.067	22 13.067	45.735	76
Ottati	E - Periferico	Campania	SA	602	19.613	33 13.075	22 13.075	45.764	76
Paspardo	F - Ultraperiferico	Lombardia	BS	602	19.613	33 13.075	22 13.075	45.764	76
Lisciano Niccone	D - Intermedio	Umbria	PG	602	19.613	33 13.075	22 13.075	45.764	76
Malsana	E - Periferico	Liguria	SP	603	19.626	33 13.084	22 13.084	45.794	76
San Felice del Molise	F - Ultraperiferico	Molise	CB	603	19.626	33 13.084	22 13.084	45.794	76
Molini di Tnora	D - Intermedio	Liguria	IM	603	19.626	33 13.084	22 13.084	45.794	76
Bianzano	D - Intermedio	Lombardia	BG	604	19.638	33 13.092	22 13.092	45.823	76
Jacurso	D - Intermedio	Calabria	CZ	605	19.651	32 13.101	22 13.101	45.853	76
Campodimele	D - Intermedio	Lazio	LT	605	19.651	32 13.101	22 13.101	45.853	76
Vinadio	D - Intermedio	Piemonte	CN	605	19.651	32 13.101	22 13.101	45.853	76
Dualchi	E - Periferico	Sardegna	NU	606	19.664	32 13.109	22 13.109	45.882	76
Carpinetto della Nora	D - Intermedio	Abruzzo	PE	606	19.664	32 13.109	22 13.109	45.882	76
Camerata Cornello	D - Intermedio	Lombardia	BG	606	19.664	32 13.109	22 13.109	45.882	76
Piovà Massaia	D - Intermedio	Piemonte	AT	606	19.664	32 13.109	22 13.109	45.882	76
Cassinaco	D - Intermedio	Piemonte	AT	607	19.676	32 13.118	22 13.118	45.912	76
Cerrosimo	F - Ultraperiferico	Basilicata	PZ	608	19.689	32 13.126	22 13.126	45.941	76
Vesime	D - Intermedio	Piemonte	AT	608	19.689	32 13.126	22 13.126	45.941	76
Losine	E - Periferico	Lombardia	BS	609	19.702	32 13.135	22 13.135	45.971	75
Perfida Bassa	E - Periferico	Lombardia	BS	609	19.702	32 13.135	22 13.135	45.971	75
Estertzili	F - Ultraperiferico	Sardegna	SU	609	19.702	32 13.135	22 13.135	45.971	75
Piozzano	D - Intermedio	Emilia-Romagna	PC	609	19.702	32 13.135	22 13.135	45.971	75
Giaglione	D - Intermedio	Piemonte	TO	609	19.702	32 13.135	22 13.135	45.971	75
Grazzano Badoglio	D - Intermedio	Piemonte	AT	609	19.702	32 13.135	22 13.135	45.971	75




San Tomaso Agordino	E - Periferico	Veneto	BL	610	19.714	32 13.143	22 13.143	46.000	75
Fabbrica Curone	D - Intermedio	Piemonte	AL	610	19.714	32 13.143	22 13.143	46.000	75
Mombasiglio	D - Intermedio	Piemonte	CN	610	19.714	32 13.143	22 13.143	46.000	75
Romallo	E - Periferico	Trentino-Alto Adige	TN	611	19.727	32 13.151	22 13.151	46.030	75
Calasca-Castiglione	D - Intermedio	Piemonte	VB	611	19.727	32 13.151	22 13.151	46.030	75
Accumoli	E - Periferico	Lazio	RI	612	19.740	32 13.160	22 13.160	46.059	75
Terigu	E - Periferico	Sardegna	SS	612	19.740	32 13.160	22 13.160	46.059	75
Rivamonte Agordino	E - Periferico	Veneto	BL	612	19.740	32 13.160	22 13.160	46.059	75
Suardi	D - Intermedio	Lombardia	PV	612	19.740	32 13.160	22 13.160	46.059	75
Scillato	D - Intermedio	Sicilia	PA	612	19.740	32 13.160	22 13.160	46.059	75
Castello dell'Acqua	D - Intermedio	Lombardia	SO	613	19.752	32 13.168	21 13.168	46.089	75
Sassinoro	D - Intermedio	Lombardia	BN	614	19.765	32 13.177	21 13.177	46.119	75
Ottiglio	D - Intermedio	Piemonte	AL	614	19.765	32 13.177	21 13.177	46.119	75
Belmonte in Sabina	D - Intermedio	Lazio	RI	616	19.790	32 13.194	21 13.194	46.178	75
Lusevera	D - Intermedio	Friuli Venezia Giulia	UD	617	19.803	32 13.202	21 13.202	46.207	75
Pessinetto	D - Intermedio	Piemonte	TO	617	19.803	32 13.202	21 13.202	46.207	75
Salbertrand	D - Intermedio	Piemonte	TO	617	19.803	32 13.202	21 13.202	46.207	75
Anela	E - Periferico	Sardegna	SS	618	19.816	32 13.210	21 13.210	46.237	75
Baressa	E - Periferico	Sardegna	OR	618	19.816	32 13.210	21 13.210	46.237	75
Villetta Barrea	F - Ultraperiferico	Abruzzo	AQ	618	19.816	32 13.210	21 13.210	46.237	75
Casorzo	D - Intermedio	Piemonte	AT	618	19.816	32 13.210	21 13.210	46.237	75
Cortino	E - Periferico	Abruzzo	TE	619	19.828	32 13.219	21 13.219	46.266	75
Chiusaforte	D - Intermedio	Friuli Venezia Giulia	UD	619	19.828	32 13.219	21 13.219	46.266	75
Dizzasco	D - Intermedio	Lombardia	CO	619	19.828	32 13.219	21 13.219	46.266	75
Faeto	E - Periferico	Puglia	FG	621	19.854	32 13.236	21 13.236	46.325	75
Monesiglio	D - Intermedio	Piemonte	CN	621	19.854	32 13.236	21 13.236	46.325	75
Azzanello	D - Intermedio	Lombardia	CR	624	19.892	32 13.261	21 13.261	46.414	74
Campochiaro	E - Periferico	Molise	CB	625	19.904	32 13.270	21 13.270	46.443	74
Poggio Sannita	E - Periferico	Molise	IS	625	19.904	32 13.270	21 13.270	46.443	74
Acquaviva Collecroce	F - Ultraperiferico	Molise	CB	625	19.904	32 13.270	21 13.270	46.443	74
Val di Nizza	D - Intermedio	Lombardia	PV	625	19.904	32 13.270	21 13.270	46.443	74
Belmonte Piceno	D - Intermedio	Marche	FM	626	19.917	32 13.278	21 13.278	46.473	74
Roccella Valdemone	E - Periferico	Sicilia	ME	627	19.930	32 13.286	21 13.286	46.503	74
Plodio	D - Intermedio	Liguria	SV	631	19.980	32 13.320	21 13.320	46.621	74
Padria	E - Periferico	Sardegna	SS	632	19.993	32 13.329	21 13.329	46.650	74
Pessina Cremonese	D - Intermedio	Lombardia	CR	632	19.993	32 13.329	21 13.329	46.650	74
Villa Cellera	E - Periferico	Abruzzo	PE	633	20.006	32 13.337	21 13.337	46.680	74
Griante	D - Intermedio	Lombardia	CO	633	20.006	32 13.337	21 13.337	46.680	74
Monsampietro Morico	D - Intermedio	Marche	FM	634	20.018	32 13.346	21 13.346	46.709	74
Posta	E - Periferico	Lazio	RI	635	20.031	32 13.354	21 13.354	46.739	74
Carunchio	F - Ultraperiferico	Abruzzo	CH	636	20.044	32 13.362	21 13.362	46.768	74
Siddi	E - Periferico	Sardegna	SU	637	20.056	31 13.371	21 13.371	46.798	73
Terzolas	E - Periferico	Trentino-Alto Adige	TN	637	20.056	31 13.371	21 13.371	46.798	73
Bossolasco	D - Intermedio	Piemonte	CN	638	20.069	31 13.379	21 13.379	46.827	73
Trivigno	E - Periferico	Basilicata	PZ	639	20.082	31 13.388	21 13.388	46.857	73
Magomadas	E - Periferico	Sardegna	OR	639	20.082	31 13.388	21 13.388	46.857	73
San Damiano al Colle	D - Intermedio	Lombardia	PV	640	20.094	31 13.396	21 13.396	46.887	73
Tovo di Sant'Agata	D - Intermedio	Lombardia	SO	640	20.094	31 13.396	21 13.396	46.887	73
Cercepiccola	D - Intermedio	Molise	CB	642	20.120	31 13.413	21 13.413	46.946	73
Neoneli	E - Periferico	Sardegna	OR	645	20.158	31 13.438	21 13.438	47.034	73
Framura	D - Intermedio	Liguria	SP	645	20.158	31 13.438	21 13.438	47.034	73
Perrero	D - Intermedio	Piemonte	TO	645	20.158	31 13.438	21 13.438	47.034	73



Salcito	E - Periferico	Molise	CB	646	20.170	31 13.447	21 13.447	21	47.064	73
Montenerodomo	F - Ultraperiferico	Abruzzo	GH	646	20.170	31 13.447	21 13.447	21	47.064	73
Sormano	D - Intermedio	Lombardia	CO	646	20.170	31 13.447	21 13.447	21	47.064	73
Pietrarubbia	E - Periferico	Marche	PU	647	20.183	31 13.455	21 13.455	21	47.093	73
Pieve Tesino	E - Periferico	Trentino-Alto Adige	TN	649	20.208	31 13.472	21 13.472	21	47.152	73
Parodi Ligure	D - Intermedio	Piemonte	AL	650	20.221	31 13.481	21 13.481	21	47.182	73
Capitignano	D - Intermedio	Abruzzo	AQ	651	20.234	31 13.489	21 13.489	21	47.212	73
Morigerati	D - Intermedio	Campania	SA	651	20.234	31 13.489	21 13.489	21	47.212	73
Greci	E - Periferico	Campania	AV	653	20.259	31 13.506	21 13.506	21	47.271	72
Monte Cerignone	E - Periferico	Marche	PU	653	20.259	31 13.506	21 13.506	21	47.271	72
Serri	E - Periferico	Sardegna	SU	653	20.259	31 13.506	21 13.506	21	47.271	72
Pereto	D - Intermedio	Abruzzo	AQ	653	20.259	31 13.506	21 13.506	21	47.271	72
Lovero	D - Intermedio	Lombardia	SO	653	20.259	31 13.506	21 13.506	21	47.271	72
Lucito	E - Periferico	Molise	CB	654	20.271	31 13.514	21 13.514	21	47.300	72
Villanovaforru	E - Periferico	Sardegna	SU	654	20.271	31 13.514	21 13.514	21	47.300	72
Roizo	E - Periferico	Veneto	VI	654	20.271	31 13.514	21 13.514	21	47.300	72
Giano Vetusto	D - Intermedio	Campania	CE	654	20.271	31 13.514	21 13.514	21	47.300	72
Argegno	D - Intermedio	Lombardia	CO	654	20.271	31 13.514	21 13.514	21	47.300	72
Braies/Prags	F - Ultraperiferico	Trentino-Alto Adige	BZ	655	20.284	31 13.523	21 13.523	21	47.330	72
Frazzano	E - Periferico	Sicilia	ME	657	20.309	31 13.540	21 13.540	21	47.389	72
Cloz	E - Periferico	Trentino-Alto Adige	TN	657	20.309	31 13.540	21 13.540	21	47.389	72
Roccasale	D - Intermedio	Abruzzo	AQ	658	20.322	31 13.548	21 13.548	21	47.418	72
Magliano Vetere	D - Intermedio	Campania	SA	658	20.322	31 13.548	21 13.548	21	47.418	72
Marmellino	E - Periferico	Lombardia	BS	659	20.335	31 13.557	21 13.557	21	47.448	72
Bagnaria	D - Intermedio	Lombardia	PV	661	20.360	31 13.573	21 13.573	21	47.507	72
Garbagna	D - Intermedio	Piemonte	AL	661	20.360	31 13.573	21 13.573	21	47.507	72
Fiastra	D - Intermedio	Marche	MC	663	20.385	31 13.590	20 13.590	20	47.566	72
Scapoli	D - Intermedio	Molise	IS	663	20.385	31 13.590	20 13.590	20	47.566	72
Ruinias	E - Periferico	Sardegna	OR	664	20.398	31 13.599	20 13.599	20	47.596	72
San Costantino Albanese	F - Ultraperiferico	Basilicata	PZ	664	20.398	31 13.599	20 13.599	20	47.596	72
Colle San Magno	D - Intermedio	Lazio	FR	664	20.398	31 13.599	20 13.599	20	47.596	72
Malvagna	E - Periferico	Sicilia	ME	666	20.423	31 13.616	20 13.616	20	47.655	72
Dalano	E - Periferico	Trentino-Alto Adige	TN	666	20.423	31 13.616	20 13.616	20	47.655	72
Vione	E - Periferico	Lombardia	BS	667	20.436	31 13.624	20 13.624	20	47.684	71
Teti	F - Ultraperiferico	Sardegna	NU	667	20.436	31 13.624	20 13.624	20	47.684	71
Bondone	F - Ultraperiferico	Trentino-Alto Adige	TN	667	20.436	31 13.624	20 13.624	20	47.684	71
Bastia Mondovì	D - Intermedio	Piemonte	CN	667	20.436	31 13.624	20 13.624	20	47.684	71
Algua	D - Intermedio	Lombardia	BG	668	20.449	31 13.632	20 13.632	20	47.714	71
Romagnese	E - Periferico	Lombardia	PV	669	20.461	31 13.641	20 13.641	20	47.743	71
Cerveno	F - Ultraperiferico	Lombardia	BS	669	20.461	31 13.641	20 13.641	20	47.743	71
Papasidero	F - Ultraperiferico	Calabria	CS	671	20.487	31 13.658	20 13.658	20	47.802	71
Cassano Valcuvia	D - Intermedio	Lombardia	VA	671	20.487	31 13.658	20 13.658	20	47.802	71
Monte San Giovanni in Sabina	D - Intermedio	Lazio	RI	672	20.499	31 13.666	20 13.666	20	47.832	71
Tavenna	E - Periferico	Molise	CB	673	20.512	30 13.675	20 13.675	20	47.861	71
Forlì del Sannio	D - Intermedio	Molise	IS	673	20.512	30 13.675	20 13.675	20	47.861	71
Croviana	E - Periferico	Trentino-Alto Adige	TN	675	20.537	30 13.692	20 13.692	20	47.920	71
Magreglio	D - Intermedio	Lombardia	CO	676	20.550	30 13.700	20 13.700	20	47.950	71
Gravere	D - Intermedio	Piemonte	TO	676	20.550	30 13.700	20 13.700	20	47.950	71
Cremia	E - Periferico	Lombardia	CO	677	20.563	30 13.708	20 13.708	20	47.980	71
Caderzone Terme	F - Ultraperiferico	Trentino-Alto Adige	TN	678	20.575	30 13.717	20 13.717	20	48.009	71
Cervineto	E - Periferico	Friuli Venezia Giulia	UD	679	20.588	30 13.725	20 13.725	20	48.039	71
Vastogirardi	E - Periferico	Molise	IS	679	20.588	30 13.725	20 13.725	20	48.039	71




Casapè	D - Intermedio	Lazio	RO	679	20.588	30 13.725	20 13.725	20	48.039	71
Bottidda	D - Intermedio	Sardegna	SS	679	20.588	30 13.725	20 13.725	20	48.039	71
Pertosa	D - Intermedio	Campania	SA	680	20.601	30 13.734	20 13.734	20	48.068	71
Torcegno	D - Intermedio	Trentino-Alto Adige	TN	680	20.601	30 13.734	20 13.734	20	48.068	71
Stella Cilento	D - Intermedio	Campania	SA	683	20.639	30 13.759	20 13.759	20	48.157	71
Bore	D - Intermedio	Emilia-Romagna	PR	683	20.639	30 13.759	20 13.759	20	48.157	71
Peglio (PU)	D - Intermedio	Marche	PU	686	20.677	30 13.784	20 13.784	20	48.245	70
Conca dei Marini	E - Periferico	Campania	SA	687	20.689	30 13.793	20 13.793	20	48.275	70
San Pio delle Camere	D - Intermedio	Abruzzo	AQ	687	20.689	30 13.793	20 13.793	20	48.275	70
Priola	D - Intermedio	Piemonte	CN	687	20.689	30 13.793	20 13.793	20	48.275	70
Rivisondoli	E - Periferico	Abruzzo	AQ	689	20.715	30 13.810	20 13.810	20	48.334	70
Foza	E - Periferico	Veneto	VI	690	20.727	30 13.818	20 13.818	20	48.364	70
Andali	E - Periferico	Calabria	CZ	691	20.740	30 13.827	20 13.827	20	48.393	70
Roliate	E - Periferico	Lazio	RO	691	20.740	30 13.827	20 13.827	20	48.393	70
Bagnoli del Trigno	E - Periferico	Molise	IS	691	20.740	30 13.827	20 13.827	20	48.393	70
Riulunato	E - Periferico	Emilia-Romagna	MO	692	20.753	30 13.835	20 13.835	20	48.423	70
Soraga di Fassa	E - Periferico	Trentino-Alto Adige	TN	692	20.753	30 13.835	20 13.835	20	48.423	70
Liscia	F - Ultraperiferico	Abruzzo	CH	692	20.753	30 13.835	20 13.835	20	48.423	70
Bracone	D - Intermedio	Lombardia	BG	692	20.753	30 13.835	20 13.835	20	48.423	70
Monte Vidon Corrado	E - Periferico	Lombardia	BS	693	20.765	30 13.843	20 13.843	20	48.452	70
Motta Monteconvino	D - Intermedio	Marche	FM	694	20.778	30 13.852	20 13.852	20	48.482	70
Roscigno	E - Periferico	Puglia	FG	695	20.791	30 13.860	20 13.860	20	48.511	70
Morgongiori	E - Periferico	Campania	SA	696	20.803	30 13.869	20 13.869	20	48.541	70
Letino	E - Periferico	Campania	SA	696	20.803	30 13.869	20 13.869	20	48.541	70
Canolo	D - Intermedio	Calabria	RC	699	20.841	30 13.894	20 13.894	20	48.600	70
Comano	D - Intermedio	Toscana	MS	699	20.841	30 13.894	20 13.894	20	48.600	70
Lentella	E - Periferico	Abruzzo	CH	700	20.854	30 13.903	20 13.903	20	48.629	70
Preci	E - Periferico	Umbria	PG	700	20.854	30 13.903	20 13.903	20	48.629	70
Motta d'Affermo	F - Ultraperiferico	Sicilia	ME	700	20.854	30 13.903	20 13.903	20	48.659	70
Cellarengo	D - Intermedio	Piemonte	AT	702	20.879	30 13.919	20 13.919	20	48.718	69
Pomassio	E - Periferico	Liguria	IM	703	20.892	30 13.928	20 13.928	20	48.748	69
Erve	D - Intermedio	Lombardia	LC	704	20.904	30 13.936	20 13.936	20	48.777	69
Canna	F - Ultraperiferico	Calabria	CS	705	20.917	30 13.945	20 13.945	20	48.807	69
Santa Maria del Molise	D - Intermedio	Molise	IS	705	20.917	30 13.945	20 13.945	20	48.807	69
Gorga	E - Periferico	Lazio	RO	706	20.930	30 13.953	20 13.953	20	48.836	69
Leni	E - Periferico	Sicilia	ME	706	20.930	30 13.953	20 13.953	20	48.836	69
Lauro	E - Periferico	Friuli Venezia Giulia	UD	707	20.942	30 13.962	20 13.962	20	48.866	69
Urbe	E - Periferico	Liguria	SV	707	20.942	30 13.962	20 13.962	20	48.866	69
Craco	F - Ultraperiferico	Basilicata	MT	707	20.942	30 13.962	20 13.962	20	48.866	69
Diano Arentino	D - Intermedio	Liguria	IM	707	20.942	30 13.962	20 13.962	20	48.866	69
Pietrabbondante	D - Intermedio	Molise	IS	707	20.942	30 13.962	20 13.962	20	48.866	69
Sporninore	D - Intermedio	Trentino-Alto Adige	TN	707	20.942	30 13.962	20 13.962	20	48.866	69
Beimonte del Sannio	F - Ultraperiferico	Molise	IS	708	20.955	30 13.970	20 13.970	20	48.895	69
Alagna Valsesia	F - Ultraperiferico	Piemonte	VC	708	20.955	30 13.970	20 13.970	20	48.895	69
Calto	D - Intermedio	Veneto	RO	708	20.955	30 13.970	20 13.970	20	48.895	69
Borgo Lares	E - Periferico	Trentino-Alto Adige	TN	709	20.968	30 13.979	20 13.979	20	48.925	69
Ferrera di Varese	D - Intermedio	Lombardia	VA	709	20.968	30 13.979	20 13.979	20	48.925	69
Voltaggio	D - Intermedio	Piemonte	AL	709	20.968	30 13.979	20 13.979	20	48.925	69
Terragnolo	D - Intermedio	Trentino-Alto Adige	TN	709	20.968	30 13.979	20 13.979	20	48.925	69
Treppo Ligosullo	E - Periferico	Friuli Venezia Giulia	UD	711	20.993	30 13.995	20 13.995	20	48.984	69
Branzi	E - Periferico	Lombardia	BG	711	20.993	30 13.995	20 13.995	20	48.984	69



Barrea	F - Ultraperiferico	Abruzzo	AQ	711	20.993	30 13.995	20 13.995	20 48.984	69
Calciiano	E - Periferico	Basilicata	MT	712	21.006	30 14.004	20 14.004	20 49.013	69
Mongiana	E - Periferico	Calabria	VV	712	21.006	30 14.004	20 14.004	20 49.013	69
Campitello di Fassa	E - Periferico	Trentino-Alto Adige	TN	713	21.018	29 14.012	20 14.012	20 49.043	69
Plataci	E - Periferico	Calabria	CS	714	21.031	29 14.021	20 14.021	20 49.073	69
Moiro Alcantara	E - Periferico	Sicilia	ME	714	21.031	29 14.021	20 14.021	20 49.073	69
Terravecchia	E - Periferico	Calabria	CS	718	21.082	29 14.054	20 14.054	20 49.191	69
Limosano	E - Periferico	Molise	CB	718	21.082	29 14.054	20 14.054	20 49.191	69
Onifai	E - Periferico	Sardegna	NU	718	21.082	29 14.054	20 14.054	20 49.191	69
Bergamasco	D - Intermedio	Piemonte	AL	720	21.107	29 14.071	20 14.071	20 49.250	68
Montaldo Torinese	D - Intermedio	Piemonte	TO	720	21.107	29 14.071	20 14.071	20 49.250	68
Puttifigari	D - Intermedio	Sardegna	SS	720	21.107	29 14.071	20 14.071	20 49.250	68
Vito d'Asio	D - Intermedio	Friuli Venezia Giulia	PN	721	21.120	29 14.080	20 14.080	20 49.279	68
Brione (BS)	D - Intermedio	Lombardia	BS	721	21.120	29 14.080	20 14.080	20 49.279	68
Mornese	D - Intermedio	Piemonte	AL	721	21.132	29 14.088	20 14.088	20 49.309	68
Songavazzo	E - Periferico	Lombardia	BG	722	21.132	29 14.088	20 14.088	20 49.309	68
Frasso Sabino	D - Intermedio	Lazio	RI	724	21.158	29 14.105	19 14.105	19 49.368	68
Bedulita	D - Intermedio	Lombardia	BG	725	21.170	29 14.114	19 14.114	19 49.397	68
Settefrati	D - Intermedio	Lazio	FR	729	21.221	29 14.147	19 14.147	19 49.516	68
Varenna	D - Intermedio	Lombardia	LC	729	21.221	29 14.147	19 14.147	19 49.516	68
Erula	E - Periferico	Sardegna	SS	732	21.259	29 14.173	19 14.173	19 49.604	68
Torre San Giorgio	D - Intermedio	Piemonte	CN	732	21.259	29 14.173	19 14.173	19 49.604	68
Castelnuovo Calcea	D - Intermedio	Piemonte	AT	733	21.272	29 14.181	19 14.181	19 49.634	68
Monte San Martino	E - Periferico	Marche	MC	734	21.284	29 14.190	19 14.190	19 49.663	68
San Martino d'Agri	F - Ultraperiferico	Basilicata	PZ	734	21.284	29 14.190	19 14.190	19 49.663	68
San Floro	D - Intermedio	Calabria	CZ	734	21.284	29 14.190	19 14.190	19 49.663	68
Casaprota	D - Intermedio	Lazio	RI	734	21.284	29 14.190	19 14.190	19 49.663	68
Alli	D - Intermedio	Sicilia	ME	734	21.284	29 14.190	19 14.190	19 49.663	68
Re	D - Intermedio	Piemonte	VB	736	21.310	29 14.206	19 14.206	19 49.722	68
Torella del Sannio	E - Periferico	Molise	CB	737	21.322	29 14.215	19 14.215	19 49.752	68
Sperlinga	E - Periferico	Sicilia	EN	737	21.322	29 14.215	19 14.215	19 49.752	68
Casignana	D - Intermedio	Calabria	RC	737	21.322	29 14.215	19 14.215	19 49.752	68
Pedemonte	D - Intermedio	Veneto	VI	738	21.335	29 14.223	19 14.223	19 49.781	67
Garzeno	E - Periferico	Lombardia	CO	739	21.348	29 14.232	19 14.232	19 49.811	67
Brez	E - Periferico	Trentino-Alto Adige	TN	739	21.348	29 14.232	19 14.232	19 49.811	67
Migliarina	D - Intermedio	Calabria	CZ	739	21.348	29 14.232	19 14.232	19 49.811	67
Ginestra	E - Periferico	Basilicata	PZ	740	21.360	29 14.240	19 14.240	19 49.841	67
Gonnosrò	E - Periferico	Sardegna	OR	740	21.360	29 14.240	19 14.240	19 49.841	67
Belforte all'Isauro	E - Periferico	Marche	PU	741	21.373	29 14.249	19 14.249	19 49.870	67
Roccavivara	E - Periferico	Molise	CB	741	21.373	29 14.249	19 14.249	19 49.870	67
Lequio Tanaro	D - Intermedio	Piemonte	CN	741	21.373	29 14.249	19 14.249	19 49.870	67
San Nicolò Gerrei	E - Periferico	Sardegna	SU	743	21.398	29 14.265	19 14.265	19 49.929	67
Giustino	F - Ultraperiferico	Trentino-Alto Adige	TN	745	21.424	29 14.282	19 14.282	19 49.988	67
Cantalupo nel Sannio	D - Intermedio	Molise	IS	745	21.424	29 14.282	19 14.282	19 49.988	67
Monteverde	E - Periferico	Campania	AV	747	21.449	29 14.299	19 14.299	19 50.047	67
Vercana	E - Periferico	Lombardia	CO	747	21.449	29 14.299	19 14.299	19 50.047	67
Prepotto	D - Intermedio	Friuli Venezia Giulia	UD	747	21.449	29 14.299	19 14.299	19 50.047	67
Mantello	D - Intermedio	Lombardia	SO	747	21.449	29 14.299	19 14.299	19 50.047	67
Martiniana Po	D - Intermedio	Piemonte	CN	747	21.449	29 14.299	19 14.299	19 50.047	67
Montaldo Scarampi	D - Intermedio	Piemonte	AT	747	21.449	29 14.299	19 14.299	19 50.047	67
Breme	D - Intermedio	Lombardia	PV	748	21.462	29 14.308	19 14.308	19 50.077	67
Panni	E - Periferico	Puglia	FG	749	21.474	29 14.316	19 14.316	19 50.106	67



Torre di Santa Maria	D - Intermedio	Lombardia	SO	749	21.474	29 14.316	19 14.316	50.106	67
Montelparo	D - Intermedio	Marche	FM	749	21.474	29 14.316	19 14.316	50.106	67
Pisoniano	D - Intermedio	Lazio	RO	751	21.500	29 14.333	19 14.333	50.166	67
Camino	D - Intermedio	Piemonte	AL	751	21.500	29 14.333	19 14.333	50.166	67
Furore	E - Periferico	Campania	SA	752	21.512	29 14.341	19 14.341	50.195	67
Bortigliadas	E - Periferico	Sardegna	SS	752	21.512	29 14.341	19 14.341	50.195	67
Usellus	E - Periferico	Sardegna	OR	752	21.512	29 14.341	19 14.341	50.195	67
Frabosa Soprana	D - Intermedio	Piemonte	CN	752	21.512	29 14.341	19 14.341	50.195	67
Portico e San Benedetto	E - Periferico	Emilia-Romagna	FC	753	21.525	29 14.350	19 14.350	50.225	67
Premilcuore	E - Periferico	Emilia-Romagna	FC	753	21.525	29 14.350	19 14.350	50.225	67
Bardinetto	E - Periferico	Liguria	SV	753	21.525	29 14.350	19 14.350	50.225	67
Prascorsano	D - Intermedio	Piemonte	TO	753	21.525	29 14.350	19 14.350	50.225	67
Challand-Saint-Anselme	D - Intermedio	Valle D'Aosta	AO	753	21.525	29 14.350	19 14.350	50.225	67
Vicalvi	D - Intermedio	Lazio	FR	755	21.550	29 14.367	19 14.367	50.284	67
Monteverdi Marittimo	E - Periferico	Toscana	PI	756	21.563	29 14.375	19 14.375	50.313	67
Gadoni	F - Ultraperiferico	Sardegna	NU	756	21.563	29 14.375	19 14.375	50.313	67
Erbezzo	E - Periferico	Veneto	VR	757	21.575	29 14.384	19 14.384	50.343	67
Ortezzano	D - Intermedio	Marche	FM	758	21.588	28 14.392	19 14.392	50.372	66
Pertusio	D - Intermedio	Piemonte	TO	758	21.588	28 14.392	19 14.392	50.372	66
Arpaise	D - Intermedio	Campania	BN	759	21.601	28 14.401	19 14.401	50.402	66
Quadri	E - Periferico	Abruzzo	CH	761	21.626	28 14.417	19 14.417	50.461	66
Limina	E - Periferico	Sicilia	ME	761	21.626	28 14.417	19 14.417	50.461	66
Roccavignale	D - Intermedio	Liguria	SV	761	21.626	28 14.417	19 14.417	50.461	66
Senale-San Felice/Unsere Liebe Frau im Walde-St. Felix	E - Periferico	Trentino-Alto Adige	BZ	762	21.639	28 14.426	19 14.426	50.490	66
San Nicola Baronia	D - Intermedio	Campania	AV	762	21.639	28 14.426	19 14.426	50.490	66
Cravaglia	D - Intermedio	Piemonte	VB	762	21.639	28 14.426	19 14.426	50.490	66
Velo Veronese	E - Periferico	Veneto	VR	764	21.664	28 14.443	19 14.443	50.550	66
Vallolonga	E - Periferico	Calabria	VV	765	21.677	28 14.451	19 14.451	50.579	66
Laurito	E - Periferico	Campania	SA	766	21.689	28 14.460	19 14.460	50.609	66
Esino Lario	D - Intermedio	Lombardia	LC	766	21.689	28 14.460	19 14.460	50.609	66
Roncola	D - Intermedio	Lombardia	BG	767	21.702	28 14.468	19 14.468	50.638	66
Bomba	E - Periferico	Abruzzo	CH	768	21.715	28 14.476	19 14.476	50.668	66
Guardiaregia	F - Ultraperiferico	Molise	CB	768	21.715	28 14.476	19 14.476	50.668	66
Ventotene	E - Periferico	Lazio	LT	769	21.727	28 14.485	19 14.485	50.697	66
Cassaro	E - Periferico	Sicilia	SR	769	21.727	28 14.485	19 14.485	50.697	66
San Lupo	D - Intermedio	Campania	BN	769	21.727	28 14.485	19 14.485	50.697	66
Sant'Angelo all'Esca	D - Intermedio	Campania	AV	769	21.727	28 14.485	19 14.485	50.697	66
Sostegno	D - Intermedio	Piemonte	BI	769	21.727	28 14.485	19 14.485	50.697	66
Bellosguardo	E - Periferico	Campania	SA	770	21.740	28 14.493	19 14.493	50.727	66
Castelmazzano	E - Periferico	Basilicata	PZ	771	21.753	28 14.502	19 14.502	50.756	66
Bailao	E - Periferico	Sardegna	SU	771	21.753	28 14.502	19 14.502	50.756	66
Zovencedo	D - Intermedio	Veneto	VI	771	21.753	28 14.502	19 14.502	50.756	66
Castelluccio Superiore	E - Periferico	Basilicata	PZ	772	21.765	28 14.510	19 14.510	50.786	66
Osini	F - Ultraperiferico	Sardegna	NU	772	21.765	28 14.510	19 14.510	50.786	66
Reitano	F - Ultraperiferico	Sicilia	ME	772	21.765	28 14.510	19 14.510	50.786	66
Campomaggiore	E - Periferico	Basilicata	PZ	773	21.778	28 14.519	19 14.519	50.815	66
San Nicola dell'Alto	E - Periferico	Calabria	KR	774	21.791	28 14.527	19 14.527	50.845	66
Mura	E - Periferico	Lombardia	BS	774	21.791	28 14.527	19 14.527	50.845	66
Malito	D - Intermedio	Calabria	CS	774	21.791	28 14.527	19 14.527	50.845	66
Gualdo	D - Intermedio	Marche	MC	774	21.791	28 14.527	19 14.527	50.845	66
Ardara	D - Intermedio	Sardegna	SS	774	21.791	28 14.527	19 14.527	50.845	66
Pragelato	E - Periferico	Piemonte	TO	775	21.803	28 14.536	19 14.536	50.874	66






Marano Equo	D - Intermedio	Lazio	RO	775	21.803	28 14.536	19 14.536	19	50.874	66
Mariana Mantovana	D - Intermedio	Lombardia	MN	775	21.803	28 14.536	19 14.536	19	50.874	66
Monte Giberto	D - Intermedio	Marche	FM	775	21.803	28 14.536	19 14.536	19	50.874	66
Vallo Torinese	D - Intermedio	Piemonte	TO	775	21.803	28 14.536	19 14.536	19	50.874	66
Casalvecchio Siculo	D - Intermedio	Sicilia	ME	775	21.803	28 14.536	19 14.536	19	50.874	66
Schiavi di Abruzzo	F - Ultraperiferico	Abruzzo	CH	777	21.829	28 14.552	19 14.552	19	50.934	66
Samo	D - Intermedio	Calabria	RC	777	21.829	28 14.552	19 14.552	19	50.934	66
Rueglio	D - Intermedio	Piemonte	TO	777	21.829	28 14.552	19 14.552	19	50.934	66
Rocca Sinibalda	D - Intermedio	Lazio	RI	778	21.841	28 14.561	19 14.561	19	50.963	66
Alfiano Natia	D - Intermedio	Piemonte	AL	779	21.854	28 14.569	19 14.569	19	50.993	65
Camini	E - Periferico	Calabria	RC	780	21.867	28 14.578	19 14.578	19	51.022	65
Cercino	E - Periferico	Lombardia	SO	782	21.892	28 14.595	19 14.595	19	51.081	65
Valbrevenna	D - Intermedio	Liguria	GE	782	21.892	28 14.595	19 14.595	19	51.081	65
Brogneturo	E - Periferico	Calabria	VV	784	21.917	28 14.612	19 14.612	19	51.140	65
Colle d'Anchise	E - Periferico	Molise	CB	784	21.917	28 14.612	19 14.612	19	51.140	65
Pellizzano	E - Periferico	Trentino-Alto Adige	TN	784	21.917	28 14.612	19 14.612	19	51.140	65
Torrebruna	F - Ultraperiferico	Abruzzo	CH	784	21.917	28 14.612	19 14.612	19	51.140	65
Ponte Nizza	D - Intermedio	Lombardia	PV	784	21.917	28 14.612	19 14.612	19	51.140	65
Gildone	D - Intermedio	Molise	CB	785	21.930	28 14.620	19 14.620	19	51.170	65
Sant'Angelo Lomellina	D - Intermedio	Lombardia	PV	787	21.955	28 14.637	19 14.637	19	51.229	65
Meana di Susa	D - Intermedio	Piemonte	TO	788	21.968	28 14.645	19 14.645	19	51.258	65
Ferruzzano	E - Periferico	Calabria	RC	789	21.981	28 14.654	19 14.654	19	51.288	65
Fontegreca	D - Intermedio	Campania	CE	792	22.019	28 14.679	19 14.679	19	51.377	65
Campo di Giove	E - Periferico	Abruzzo	AQ	793	22.031	28 14.687	19 14.687	19	51.406	65
Borca di Cadore	D - Intermedio	Veneto	BL	793	22.031	28 14.687	19 14.687	19	51.406	65
Nughedu San Nicolò	E - Periferico	Sardegna	SS	794	22.044	28 14.696	19 14.696	19	51.436	65
Pigna	D - Intermedio	Liguria	IM	795	22.057	28 14.704	18 14.704	18	51.465	65
Ospedaletto	D - Intermedio	Trentino-Alto Adige	TN	795	22.057	28 14.704	18 14.704	18	51.465	65
Austis	F - Ultraperiferico	Sardegna	NU	797	22.082	28 14.721	18 14.721	18	51.524	65
Sorbo San Basile	D - Intermedio	Calabria	CZ	797	22.082	28 14.721	18 14.721	18	51.524	65
Mezzenile	D - Intermedio	Piemonte	TO	797	22.082	28 14.721	18 14.721	18	51.524	65
Roure	D - Intermedio	Piemonte	TO	797	22.082	28 14.721	18 14.721	18	51.524	65
Spadolà	E - Periferico	Calabria	VV	799	22.107	28 14.738	18 14.738	18	51.583	65
Senerchia	E - Periferico	Campania	AV	799	22.107	28 14.738	18 14.738	18	51.583	65
Vernazza	E - Periferico	Liguria	SP	800	22.120	28 14.747	18 14.747	18	51.613	65
La Thuille	D - Intermedio	Valle D'Aosta	AO	802	22.145	28 14.763	18 14.763	18	51.672	64
Arista	E - Periferico	Abruzzo	TE	803	22.158	28 14.772	18 14.772	18	51.702	64
Serrata	E - Periferico	Calabria	RC	803	22.158	28 14.772	18 14.772	18	51.702	64
Livo (TN)	E - Periferico	Trentino-Alto Adige	TN	804	22.170	28 14.780	18 14.780	18	51.731	64
Genoni	E - Periferico	Sardegna	SU	806	22.196	28 14.797	18 14.797	18	51.790	64
Rumo	E - Periferico	Trentino-Alto Adige	TN	806	22.196	28 14.797	18 14.797	18	51.790	64
Piana Crixia	D - Intermedio	Liguria	SV	806	22.196	28 14.797	18 14.797	18	51.790	64
Carisio	D - Intermedio	Piemonte	VC	806	22.196	28 14.797	18 14.797	18	51.790	64
Samonico	E - Periferico	Trentino-Alto Adige	TN	808	22.221	28 14.814	18 14.814	18	51.849	64
Seulo	F - Ultraperiferico	Sardegna	SU	808	22.221	28 14.814	18 14.814	18	51.849	64
Aieta	F - Ultraperiferico	Calabria	CS	809	22.234	27 14.823	18 14.823	18	51.879	64
Maiolo	E - Periferico	Emilia-Romagna	RN	810	22.246	27 14.831	18 14.831	18	51.908	64
Umbriatico	F - Ultraperiferico	Calabria	KR	810	22.246	27 14.831	18 14.831	18	51.908	64
Motta Santa Lucia	D - Intermedio	Calabria	CZ	810	22.246	27 14.831	18 14.831	18	51.908	64
Latera	E - Periferico	Lazio	VT	811	22.259	27 14.839	18 14.839	18	51.938	64
Gressoney-Saint-Jean	E - Periferico	Valle D'Aosta	AO	811	22.259	27 14.839	18 14.839	18	51.938	64
Cervicati	D - Intermedio	Calabria	CS	811	22.259	27 14.839	18 14.839	18	51.938	64



Laino Castello	D - Intermedio	Calabria	CS	811	22.259	27 14.839	18 14.839	51.938	64
Locatello	D - Intermedio	Lombardia	BG	812	22.272	27 14.848	18 14.848	51.967	64
Collinas	D - Intermedio	Sardegna	SU	812	22.272	27 14.848	18 14.848	51.967	64
Civittella Messer Raimondo	E - Periferico	Abruzzo	CH	813	22.284	27 14.856	18 14.856	51.997	64
Noepoli	F - Ultraperiferico	Basilicata	PZ	813	22.284	27 14.856	18 14.856	51.997	64
Cremena	D - Intermedio	Lombardia	VA	813	22.284	27 14.856	18 14.856	51.997	64
Pedivigliano	D - Intermedio	Calabria	CS	815	22.310	27 14.873	18 14.873	52.056	64
Anato	D - Intermedio	Calabria	CZ	816	22.322	27 14.882	18 14.882	52.086	64
Pontinvrea	D - Intermedio	Liguria	SV	818	22.348	27 14.898	18 14.898	52.145	64
Murialdo	E - Periferico	Liguria	SV	819	22.360	27 14.907	18 14.907	52.174	64
Sover	E - Periferico	Trentino-Alto Adige	TN	819	22.360	27 14.907	18 14.907	52.174	64
Lerma	D - Intermedio	Piemonte	AL	820	22.373	27 14.915	18 14.915	52.204	64
Stio	D - Intermedio	Campania	SA	821	22.386	27 14.924	18 14.924	52.233	64
Fabbriche di Vergemoli	D - Intermedio	Toscana	LU	821	22.386	27 14.924	18 14.924	52.233	64
Adriara San Rocco	D - Intermedio	Lombardia	BG	822	22.398	27 14.932	18 14.932	52.263	64
Lozzolo	D - Intermedio	Piemonte	VC	822	22.424	27 14.949	18 14.949	52.322	63
Motta Camastra	E - Periferico	Sicilia	ME	825	22.436	27 14.958	18 14.958	52.351	63
Bonassola	D - Intermedio	Liguria	SP	829	22.487	27 14.991	18 14.991	52.470	63
Casargo	D - Intermedio	Lombardia	LC	829	22.487	27 14.991	18 14.991	52.470	63
Castiglione Tinella	D - Intermedio	Piemonte	CN	829	22.487	27 14.991	18 14.991	52.470	63
Illorai	E - Periferico	Sardegna	SS	830	22.500	27 15.000	18 15.000	52.499	63
Panchià	E - Periferico	Trentino-Alto Adige	TN	830	22.500	27 15.000	18 15.000	52.499	63
Varisella	D - Intermedio	Piemonte	TO	830	22.500	27 15.000	18 15.000	52.499	63
Cossoine	D - Intermedio	Sardegna	SS	830	22.500	27 15.000	18 15.000	52.499	63
Sasso di Castalda	E - Periferico	Basilicata	PZ	831	22.512	27 15.008	18 15.008	52.529	63
Corrido	E - Periferico	Lombardia	CO	831	22.512	27 15.008	18 15.008	52.529	63
Plesio	E - Periferico	Lombardia	CO	832	22.525	27 15.017	18 15.017	52.558	63
Murazzano	D - Intermedio	Piemonte	CN	832	22.525	27 15.017	18 15.017	52.558	63
Lenta	D - Intermedio	Piemonte	VC	833	22.538	27 15.025	18 15.025	52.588	63
San Massimo	E - Periferico	Molise	CB	834	22.550	27 15.034	18 15.034	52.617	63
Valle Agricola	E - Periferico	Campania	CE	835	22.563	27 15.042	18 15.042	52.647	63
Gesico	E - Periferico	Sardegna	SU	835	22.563	27 15.042	18 15.042	52.647	63
Pietra de' Giorgi	D - Intermedio	Lombardia	PV	835	22.563	27 15.042	18 15.042	52.647	63
Tripi	E - Periferico	Sicilia	ME	839	22.614	27 15.076	18 15.076	52.765	63
Rocca San Felice	D - Intermedio	Campania	AV	839	22.614	27 15.076	18 15.076	52.765	63
Varena	E - Periferico	Trentino-Alto Adige	TN	840	22.626	27 15.084	18 15.084	52.795	63
Martello/Martell	E - Periferico	Trentino-Alto Adige	BZ	841	22.639	27 15.093	18 15.093	52.824	63
Ossana	E - Periferico	Trentino-Alto Adige	TN	841	22.639	27 15.093	18 15.093	52.824	63
Atrani	D - Intermedio	Campania	SA	842	22.652	27 15.101	18 15.101	52.854	63
Pescolaniano	D - Intermedio	Molise	IS	843	22.664	27 15.109	18 15.109	52.883	63
Moriondo Toninese	D - Intermedio	Piemonte	TO	843	22.664	27 15.109	18 15.109	52.883	63
Rocca di Botte	D - Intermedio	Abruzzo	AQ	844	22.677	27 15.118	18 15.118	52.913	63
Coli	E - Periferico	Emilia-Romagna	PC	845	22.690	27 15.126	18 15.126	52.942	63
Ardauoli	E - Periferico	Sardegna	OR	845	22.690	27 15.126	18 15.126	52.942	63
Oizai	E - Periferico	Sardegna	NU	845	22.690	27 15.126	18 15.126	52.942	63
Vittorito	D - Intermedio	Abruzzo	AQ	846	22.702	27 15.135	18 15.135	52.972	63
Roccaromana	D - Intermedio	Campania	CE	847	22.715	27 15.143	18 15.143	53.001	63
Castelnuovo Belbo	D - Intermedio	Piemonte	AT	847	22.715	27 15.143	18 15.143	53.001	63
Santa Cristina d'Aspromonte	E - Periferico	Calabria	RC	848	22.728	27 15.152	18 15.152	53.031	63
San Mauro Cilento	E - Periferico	Campania	SA	848	22.728	27 15.152	18 15.152	53.031	63
Perinaldo	D - Intermedio	Liguria	IM	849	22.740	27 15.160	18 15.160	53.060	62
Rotella	D - Intermedio	Marche	AP	849	22.740	27 15.160	18 15.160	53.060	62




Alfedena	E - Periferico	Abruzzo	AQ	850	22.753	27 15.169	18 15.169	53.090	62
Poggiofiorito	D - Intermedio	Abruzzo	GH	850	22.753	27 15.169	18 15.169	53.090	62
Piscinas	D - Intermedio	Sardegna	SU	850	22.753	27 15.169	18 15.169	53.090	62
Voltago Agordino	E - Periferico	Veneto	BL	851	22.766	27 15.177	18 15.177	53.120	62
Cosoleto	E - Periferico	Calabria	RC	852	22.778	27 15.185	18 15.185	53.149	62
Castel San Pietro Romano	D - Intermedio	Lazio	RO	853	22.791	27 15.194	18 15.194	53.179	62
Ariena di Castro	D - Intermedio	Lazio	VT	855	22.816	27 15.211	18 15.211	53.238	62
Gaverina Terme	D - Intermedio	Lombardia	BG	855	22.816	27 15.211	18 15.211	53.238	62
Campolieto	D - Intermedio	Molise	CB	855	22.816	27 15.211	18 15.211	53.238	62
Silligo	D - Intermedio	Sardegna	SS	855	22.816	27 15.211	18 15.211	53.238	62
Tufara	E - Periferico	Molise	CB	857	22.841	27 15.228	18 15.228	53.297	62
Cevo	F - Ultraperiferico	Lombardia	BS	857	22.841	27 15.228	18 15.228	53.297	62
Neirone	D - Intermedio	Liguria	GE	857	22.841	27 15.228	18 15.228	53.297	62
Schignano	D - Intermedio	Lombardia	CO	858	22.854	27 15.236	18 15.236	53.326	62
Brindisi Montagna	D - Intermedio	Basilicata	PZ	859	22.867	27 15.245	18 15.245	53.356	62
Entracque	D - Intermedio	Piemonte	CN	859	22.867	27 15.245	18 15.245	53.356	62
Ortignano Raggiolo	E - Periferico	Toscana	AR	861	22.892	27 15.261	18 15.261	53.415	62
Castelnuovo del Friuli	D - Intermedio	Friuli Venezia Giulia	PN	861	22.892	27 15.261	18 15.261	53.415	62
Anticoli Corrado	D - Intermedio	Lazio	RO	861	22.892	27 15.261	18 15.261	53.415	62
Notio	D - Intermedio	Piemonte	VB	861	22.892	27 15.261	18 15.261	53.415	62
Angrogna	D - Intermedio	Piemonte	TO	863	22.917	27 15.278	18 15.278	53.474	62
Buronzo	D - Intermedio	Piemonte	VC	863	22.917	27 15.278	18 15.278	53.474	62
Asigliano Veneto	D - Intermedio	Veneto	VI	863	22.917	27 15.278	18 15.278	53.474	62
Controne	E - Periferico	Campania	SA	864	22.930	27 15.287	18 15.287	53.504	62
Capracotta	E - Periferico	Molise	IS	864	22.930	27 15.287	18 15.287	53.504	62
Rossana	D - Intermedio	Piemonte	CN	866	22.955	27 15.304	18 15.304	53.563	62
Gonnostramatza	D - Intermedio	Sardegna	OR	866	22.955	27 15.304	18 15.304	53.563	62
Saviole dell'Adamello	F - Ultraperiferico	Lombardia	BS	867	22.968	26 15.312	18 15.312	53.592	62
Fondongianus	D - Intermedio	Sardegna	OR	867	22.968	26 15.312	18 15.312	53.592	62
Antillo	E - Periferico	Sicilia	ME	868	22.981	26 15.320	18 15.320	53.622	62
Tavoleto	D - Intermedio	Marche	PU	870	23.006	26 15.337	18 15.337	53.681	62
Verzegnis	D - Intermedio	Friuli Venezia Giulia	UD	872	23.031	26 15.354	18 15.354	53.740	62
Castelfranco in Miscano	E - Periferico	Campania	BN	873	23.044	26 15.363	18 15.363	53.769	62
Calanna	D - Intermedio	Calabria	RC	873	23.044	26 15.363	18 15.363	53.769	62
Galluccio	F - Ultraperiferico	Basilicata	PZ	874	23.057	26 15.371	18 15.371	53.799	62
Martirano	D - Intermedio	Calabria	CZ	875	23.069	26 15.380	18 15.380	53.828	62
Castelnuovo Parano	D - Intermedio	Lazio	FR	875	23.069	26 15.380	18 15.380	53.828	62
Montebuono	E - Periferico	Lazio	RI	876	23.082	26 15.388	18 15.388	53.858	61
Nuragus	E - Periferico	Sardegna	SU	877	23.095	26 15.396	18 15.396	53.888	61
Laerru	E - Periferico	Sardegna	SS	879	23.120	26 15.413	18 15.413	53.947	61
Mezzana	E - Periferico	Trentino-Alto Adige	TN	880	23.133	26 15.422	18 15.422	53.976	61
Monchio delle Corti	F - Ultraperiferico	Emilia-Romagna	PR	880	23.133	26 15.422	18 15.422	53.976	61
Villavallelonga	D - Intermedio	Abruzzo	AQ	881	23.145	26 15.430	18 15.430	54.006	61
Val Masino	D - Intermedio	Lombardia	SO	881	23.145	26 15.430	18 15.430	54.006	61
Cassinelle	D - Intermedio	Piemonte	AL	881	23.145	26 15.430	18 15.430	54.006	61
Venaus	D - Intermedio	Piemonte	TO	882	23.158	26 15.439	18 15.439	54.035	61
Santa Marina Salina	E - Periferico	Sicilia	ME	884	23.183	26 15.456	17 15.456	54.094	61
Capestranò	D - Intermedio	Abruzzo	AQ	885	23.196	26 15.464	17 15.464	54.124	61
Santa Croce del Sannio	E - Periferico	Campania	BN	886	23.209	26 15.472	17 15.472	54.153	61
Casalanguida	F - Ultraperiferico	Abruzzo	CH	886	23.209	26 15.472	17 15.472	54.153	61
Perito	D - Intermedio	Campania	SA	886	23.209	26 15.472	17 15.472	54.153	61
Albi	D - Intermedio	Calabria	CZ	887	23.221	26 15.481	17 15.481	54.183	61




Chiomonte	D - Intermedio	Piemonte	TO	887	23.221	26 15.481	17 15.481	17	54.183	61
Forza d'Aggrò	D - Intermedio	Sicilia	ME	887	23.221	26 15.481	17 15.481	17	54.183	61
Civita	D - Intermedio	Calabria	CS	888	23.234	26 15.489	17 15.489	17	54.212	61
Scido	E - Periferico	Calabria	RC	890	23.259	26 15.506	17 15.506	17	54.272	61
Moncuoco Torinese	D - Intermedio	Piemonte	AT	890	23.259	26 15.506	17 15.506	17	54.272	61
Selva di Prognò	D - Intermedio	Veneto	VR	890	23.259	26 15.506	17 15.506	17	54.272	61
Oniferi	D - Intermedio	Sardegna	NU	892	23.285	26 15.523	17 15.523	17	54.331	61
Chitignano	D - Intermedio	Toscana	AR	893	23.297	26 15.531	17 15.531	17	54.360	61
Brusson	D - Intermedio	Valle D'Aosta	AO	893	23.297	26 15.531	17 15.531	17	54.360	61
Furci	E - Periferico	Abruzzo	CH	895	23.323	26 15.548	17 15.548	17	54.419	61
Celenza sul Trigno	F - Ultraperiferico	Abruzzo	CH	895	23.323	26 15.548	17 15.548	17	54.419	61
Castelgrande	F - Ultraperiferico	Basilicata	PZ	895	23.323	26 15.548	17 15.548	17	54.419	61
Lubriano	D - Intermedio	Lazio	VT	895	23.323	26 15.548	17 15.548	17	54.419	61
Burgos	E - Periferico	Sardegna	SS	896	23.335	26 15.557	17 15.557	17	54.449	61
Montalto Pavese	D - Intermedio	Lombardia	PV	896	23.335	26 15.557	17 15.557	17	54.449	61
Baceno	D - Intermedio	Piemonte	VB	897	23.348	26 15.565	17 15.565	17	54.478	61
Socchieve	D - Intermedio	Friuli Venezia Giulia	UD	898	23.361	26 15.574	17 15.574	17	54.508	61
Mellucccà	E - Periferico	Calabria	RC	900	23.386	26 15.591	17 15.591	17	54.567	61
Bullei	E - Periferico	Sardegna	SS	900	23.386	26 15.591	17 15.591	17	54.567	61
Glorenza/Glurns	E - Periferico	Trentino-Alto Adige	BZ	900	23.386	26 15.591	17 15.591	17	54.567	61
Costa Serina	D - Intermedio	Lombardia	BG	900	23.386	26 15.591	17 15.591	17	54.567	61
Pretoro	D - Intermedio	Abruzzo	CH	901	23.399	26 15.599	17 15.599	17	54.597	61
Ortacesus	E - Periferico	Sardegna	SU	902	23.411	26 15.607	17 15.607	17	54.626	61
Prato Carnico	E - Periferico	Friuli Venezia Giulia	UD	903	23.424	26 15.616	17 15.616	17	54.656	61
Palmoli	F - Ultraperiferico	Abruzzo	CH	905	23.449	26 15.633	17 15.633	17	54.715	60
Vagli Sotto	D - Intermedio	Toscana	LU	907	23.474	26 15.650	17 15.650	17	54.774	60
Castelvecchio Subequo	E - Periferico	Abruzzo	AQ	908	23.487	26 15.658	17 15.658	17	54.803	60
Dossena	E - Periferico	Lombardia	BG	908	23.487	26 15.658	17 15.658	17	54.803	60
Onore	E - Periferico	Lombardia	BG	908	23.487	26 15.658	17 15.658	17	54.803	60
Roccamorice	D - Intermedio	Abruzzo	PE	908	23.487	26 15.658	17 15.658	17	54.803	60
Filetto	D - Intermedio	Abruzzo	CH	909	23.500	26 15.667	17 15.667	17	54.833	60
Calcata	E - Periferico	Lazio	VT	910	23.512	26 15.675	17 15.675	17	54.862	60
Gratteri	E - Periferico	Sicilia	PA	910	23.512	26 15.675	17 15.675	17	54.862	60
Fai della Paganella	E - Periferico	Trentino-Alto Adige	TN	911	23.525	26 15.683	17 15.683	17	54.892	60
Claut	E - Periferico	Friuli Venezia Giulia	PN	912	23.538	26 15.692	17 15.692	17	54.921	60
San Martino sulla Marrucina	D - Intermedio	Abruzzo	CH	912	23.538	26 15.692	17 15.692	17	54.921	60
Roia d'Imagna	D - Intermedio	Lombardia	BG	914	23.563	26 15.709	17 15.709	17	54.981	60
Provaglio Val Sabbia	E - Periferico	Lombardia	BS	915	23.576	26 15.717	17 15.717	17	55.010	60
Valle Castellana	D - Intermedio	Abruzzo	TE	915	23.576	26 15.717	17 15.717	17	55.010	60
Pulfero	D - Intermedio	Friuli Venezia Giulia	UD	916	23.588	26 15.726	17 15.726	17	55.040	60
Montazzoli	F - Ultraperiferico	Abruzzo	CH	917	23.601	26 15.734	17 15.734	17	55.069	60
Castrognano	E - Periferico	Molise	CB	918	23.614	26 15.742	17 15.742	17	55.099	60
Civitanova del Sannio	D - Intermedio	Molise	IS	920	23.652	26 15.759	17 15.759	17	55.158	60
Forni di Sopra	E - Periferico	Friuli Venezia Giulia	UD	921	23.664	26 15.768	17 15.768	17	55.187	60
Treviso	E - Periferico	Campania	AV	922	23.664	26 15.776	17 15.776	17	55.217	60
Riva di Solto	D - Intermedio	Lombardia	BG	922	23.664	26 15.776	17 15.776	17	55.217	60
Cossignano	D - Intermedio	Marche	AP	922	23.664	26 15.776	17 15.776	17	55.217	60
Radicondoli	D - Intermedio	Toscana	SI	922	23.664	26 15.776	17 15.776	17	55.217	60
Malborghetto Valbruna	D - Intermedio	Friuli Venezia Giulia	UD	923	23.677	26 15.785	17 15.785	17	55.246	60
Roccamandolfi	D - Intermedio	Molise	IS	923	23.677	26 15.785	17 15.785	17	55.246	60
Vallemaleo	D - Intermedio	Lazio	FR	924	23.690	26 15.793	17 15.793	17	55.276	60
Alberona	E - Periferico	Puglia	FG	925	23.702	26 15.802	17 15.802	17	55.305	60



Coma Imagna	D - Intermedio	Lombardia	BG	925	23.702	26 15.802	17 15.802	17	55.305	60
Sanzeno	D - Intermedio	Trentino-Alto Adige	TN	925	23.702	26 15.802	17 15.802	17	55.305	60
Scala Coeli	F - Ultraperiferico	Calabria	CS	926	23.715	26 15.810	17 15.810	17	55.335	60
Pallare	D - Intermedio	Liguria	SV	926	23.715	26 15.810	17 15.810	17	55.335	60
Cicala	E - Periferico	Calabria	CZ	927	23.728	26 15.818	17 15.818	17	55.365	60
Acquaviva Platani	E - Periferico	Sicilia	CL	928	23.740	26 15.827	17 15.827	17	55.394	60
Rapone	F - Ultraperiferico	Basilicata	PZ	928	23.740	26 15.827	17 15.827	17	55.394	60
Villafonsina	D - Intermedio	Abruzzo	CH	928	23.740	26 15.827	17 15.827	17	55.394	60
Rovasenda	D - Intermedio	Piemonte	VC	929	23.753	26 15.835	17 15.835	17	55.424	60
Santa Domenica Vittoria	E - Periferico	Sicilia	ME	930	23.766	26 15.844	17 15.844	17	55.453	60
Montotone	D - Intermedio	Marche	FM	930	23.766	26 15.844	17 15.844	17	55.453	60
Comitini	D - Intermedio	Sicilia	AG	930	23.766	26 15.844	17 15.844	17	55.453	60
Colleparado	D - Intermedio	Lazio	FR	931	23.778	26 15.852	17 15.852	17	55.483	60
Rancio Valcuvia	D - Intermedio	Lombardia	VA	933	23.804	26 15.869	17 15.869	17	55.542	60
Francavilla d'Ete	D - Intermedio	Marche	FM	934	23.816	25 15.878	17 15.878	17	55.571	59
San Gregorio Matese	E - Periferico	Campania	CE	935	23.829	25 15.886	17 15.886	17	55.601	59
Sestriere	E - Periferico	Piemonte	TO	935	23.829	25 15.886	17 15.886	17	55.601	59
San Buono	E - Periferico	Abruzzo	CH	936	23.842	25 15.894	17 15.894	17	55.630	59
Campodolcino	F - Ultraperiferico	Lombardia	SO	936	23.842	25 15.894	17 15.894	17	55.630	59
Fratte Rosa	D - Intermedio	Marche	PU	936	23.842	25 15.894	17 15.894	17	55.630	59
Montecreto	E - Periferico	Emilia-Romagna	MO	937	23.854	25 15.903	17 15.903	17	55.660	59
Massa Fermana	D - Intermedio	Marche	FM	937	23.854	25 15.903	17 15.903	17	55.660	59
Mirto	E - Periferico	Sicilia	ME	938	23.867	25 15.911	17 15.911	17	55.689	59
Simbario	E - Periferico	Calabria	VV	939	23.880	25 15.920	17 15.920	17	55.719	59
Tornolo	D - Intermedio	Emilia-Romagna	PR	939	23.880	25 15.920	17 15.920	17	55.719	59
Sadali	F - Ultraperiferico	Sardegna	SU	940	23.892	25 15.928	17 15.928	17	55.749	59
Montebello di Bertona	E - Periferico	Abruzzo	PE	941	23.905	25 15.937	17 15.937	17	55.778	59
Domanico	D - Intermedio	Calabria	CS	941	23.905	25 15.937	17 15.937	17	55.778	59
Fressagrandinaria	E - Periferico	Abruzzo	CH	942	23.918	25 15.945	17 15.945	17	55.808	59
Polia	D - Intermedio	Calabria	VV	942	23.918	25 15.945	17 15.945	17	55.808	59
Cesana Torinese	E - Periferico	Piemonte	TO	943	23.930	25 15.953	17 15.953	17	55.837	59
Cassano Irpino	E - Periferico	Campania	AV	945	23.956	25 15.970	17 15.970	17	55.896	59
Mello	E - Periferico	Lombardia	SO	945	23.956	25 15.970	17 15.970	17	55.896	59
Borgo Velino	D - Intermedio	Lazio	RI	945	23.956	25 15.970	17 15.970	17	55.896	59
Gorgoglione	F - Ultraperiferico	Basilicata	MT	947	23.981	25 15.987	17 15.987	17	55.955	59
Carisolo	F - Ultraperiferico	Trentino-Alto Adige	TN	948	23.994	25 15.996	17 15.996	17	55.985	59
Rocca d'Arce	D - Intermedio	Lazio	FR	948	23.994	25 15.996	17 15.996	17	55.985	59
Carpeneto	D - Intermedio	Piemonte	AL	948	23.994	25 15.996	17 15.996	17	55.985	59
Prezza	D - Intermedio	Abruzzo	AQ	950	24.019	25 16.013	17 16.013	17	56.044	59
Bonnanaro	D - Intermedio	Sardegna	SS	950	24.019	25 16.013	17 16.013	17	56.044	59
Torralba	D - Intermedio	Sardegna	SS	950	24.019	25 16.013	17 16.013	17	56.044	59
Rezzoaglio	E - Periferico	Liguria	GE	951	24.032	25 16.021	17 16.021	17	56.074	59
Rocca Santo Stefano	E - Periferico	Lazio	RO	952	24.044	25 16.029	17 16.029	17	56.103	59
Cossano Belbo	D - Intermedio	Piemonte	CN	952	24.044	25 16.029	17 16.029	17	56.103	59
Aliano	F - Ultraperiferico	Basilicata	MT	954	24.069	25 16.046	17 16.046	17	56.162	59
Blufi	E - Periferico	Sicilia	PA	956	24.095	25 16.063	17 16.063	17	56.221	59
Carlantino	E - Periferico	Puglia	FG	957	24.107	25 16.072	17 16.072	17	56.251	59
Morfaso	D - Intermedio	Emilia-Romagna	PC	957	24.107	25 16.072	17 16.072	17	56.251	59
Valgioie	D - Intermedio	Piemonte	TO	957	24.107	25 16.072	17 16.072	17	56.251	59
Verano/Vöran	D - Intermedio	Trentino-Alto Adige	BZ	959	24.133	25 16.089	17 16.089	17	56.310	59
Castelsilano	E - Periferico	Calabria	KR	962	24.171	25 16.114	17 16.114	17	56.398	59
Raccuja	E - Periferico	Sicilia	ME	962	24.171	25 16.114	17 16.114	17	56.398	59




Villamaina	D - Intermedio	Campania	AV	962	24.171	25 16.114	17 16.114	17	56.398	59
San Marco la Catola	E - Periferico	Puglia	FG	963	24.183	25 16.122	17 16.122	17	56.428	59
Ono San Pietro	F - Ultraperiferico	Lombardia	BS	963	24.183	25 16.122	17 16.122	17	56.428	59
Serra Sant'Abbondio	D - Intermedio	Marche	PU	963	24.183	25 16.122	17 16.122	17	56.428	59
Sant'Ambrogio sul Garigliano	D - Intermedio	Lazio	FR	964	24.196	25 16.131	17 16.131	17	56.458	59
Villa di Chiavenna	E - Periferico	Lombardia	SO	965	24.209	25 16.139	17 16.139	17	56.487	59
San Giorgio di Susa	E - Periferico	Piemonte	TO	967	24.234	25 16.156	17 16.156	17	56.546	58
Roccalbagna	E - Periferico	Toscana	GR	967	24.234	25 16.156	17 16.156	17	56.546	58
Tubre/Taufers im Müinstertal	E - Periferico	Trentino-Alto Adige	BZ	969	24.259	25 16.173	17 16.173	17	56.605	58
Guamaggiore	D - Intermedio	Sardegna	SU	970	24.272	25 16.181	17 16.181	17	56.635	58
Resia	D - Intermedio	Friuli Venezia Giulia	UD	970	24.272	25 16.181	17 16.181	17	56.635	58
Sparone	D - Intermedio	Piemonte	TO	970	24.272	25 16.181	17 16.181	17	56.635	58
Ampezzo	E - Periferico	Friuli Venezia Giulia	UD	971	24.285	25 16.190	17 16.190	17	56.664	58
Musso	E - Periferico	Lombardia	CO	972	24.297	25 16.198	17 16.198	17	56.694	58
Netro	D - Intermedio	Piemonte	BI	972	24.297	25 16.198	17 16.198	17	56.694	58
Magliolo	D - Intermedio	Liguria	SV	975	24.335	25 16.224	17 16.224	17	56.782	58
Onano	E - Periferico	Lazio	VT	976	24.348	25 16.232	17 16.232	17	56.812	58
Pietrapertosa	E - Periferico	Basilicata	PZ	977	24.361	25 16.240	17 16.240	17	56.842	58
Paciano	D - Intermedio	Umbria	PG	979	24.386	25 16.257	17 16.257	17	56.901	58
Torre di Ruggiero	E - Periferico	Calabria	CZ	980	24.399	25 16.266	17 16.266	17	56.930	58
Commezzadura	E - Periferico	Trentino-Alto Adige	TN	980	24.399	25 16.266	17 16.266	17	56.930	58
Seggiano	E - Periferico	Toscana	GR	981	24.411	25 16.274	17 16.274	17	56.960	58
Cello con Breia	D - Intermedio	Piemonte	VC	981	24.411	25 16.274	17 16.274	17	56.960	58
Vignale Monferrato	D - Intermedio	Piemonte	AL	981	24.411	25 16.274	17 16.274	17	56.960	58
Novello	D - Intermedio	Piemonte	CN	983	24.437	25 16.291	17 16.291	17	57.019	58
Bagaladi	E - Periferico	Calabria	RC	984	24.449	25 16.300	17 16.300	17	57.048	58
San Giuliano del Sannio	D - Intermedio	Molise	CB	985	24.462	25 16.308	17 16.308	17	57.078	58
Bossico	E - Periferico	Lombardia	BG	986	24.475	25 16.316	17 16.316	17	57.107	58
Montefino	D - Intermedio	Abruzzo	TE	987	24.487	25 16.325	17 16.325	17	57.137	58
Ispani	D - Intermedio	Campania	SA	989	24.513	25 16.342	17 16.342	17	57.196	58
Mazzo di Valtellina	D - Intermedio	Lombardia	SO	989	24.513	25 16.342	17 16.342	17	57.196	58
Palombaro	E - Periferico	Abruzzo	GH	991	24.538	25 16.359	17 16.359	17	57.255	58
Marzi	D - Intermedio	Calabria	CS	991	24.538	25 16.359	17 16.359	17	57.255	58
Gandellino	E - Periferico	Lombardia	BG	992	24.551	25 16.367	16 16.367	16	57.285	58
Capistrano	D - Intermedio	Calabria	VV	992	24.551	25 16.367	16 16.367	16	57.285	58
Sempyre	E - Periferico	Piemonte	CN	993	24.563	25 16.375	16 16.375	16	57.314	58
Talana	F - Ultraperiferico	Sardegna	NU	994	24.576	25 16.384	16 16.384	16	57.344	58
San Bartolomeo Val Cavargna	E - Periferico	Lombardia	CO	996	24.601	25 16.401	16 16.401	16	57.403	58
Ronzo-Chienis	E - Periferico	Sicilia	TN	996	24.601	25 16.401	16 16.401	16	57.403	58
Ucria	E - Periferico	Sicilia	ME	998	24.627	25 16.418	16 16.418	16	57.462	58
Zavattarello	E - Periferico	Lombardia	PV	999	24.639	25 16.426	16 16.426	16	57.491	58
Castronuovo di Sant'Andrea	F - Ultraperiferico	Basilicata	PZ	999	24.639	25 16.426	16 16.426	16	57.491	58
Alfano	E - Periferico	Campania	SA	1.000	24.652	25 16.435	16 16.435	16	57.521	58
Roghudi	F - Ultraperiferico	Calabria	RC	1.000	24.652	25 16.435	16 16.435	16	57.521	58
San Chirico Raparo	F - Ultraperiferico	Basilicata	PZ	1.001	24.665	25 16.443	16 16.443	16	57.551	57
Tuili	E - Periferico	Sardegna	SU	1.002	24.677	25 16.451	16 16.451	16	57.580	57
San Basile	D - Intermedio	Calabria	CS	1.003	24.690	25 16.460	16 16.460	16	57.610	57
Santa Cristina Gela	E - Periferico	Sicilia	PA	1.004	24.702	25 16.468	16 16.468	16	57.639	57
Zeme	D - Intermedio	Lombardia	PV	1.004	24.702	25 16.468	16 16.468	16	57.639	57
Monteleone di Puglia	D - Intermedio	Puglia	FG	1.004	24.702	25 16.468	16 16.468	16	57.639	57
Casola in Lunigiana	D - Intermedio	Toscana	MS	1.006	24.728	25 16.485	16 16.485	16	57.698	57
Buscerni	E - Periferico	Sicilia	SR	1.007	24.740	25 16.494	16 16.494	16	57.728	57



Spigno Monferrato	D - Intermedio	Piemonte	AL	1.007	24.740	25 16.494	16 16.494	16	57.728	57
Oltre il Colle	E - Periferico	Lombardia	BG	1.008	24.753	25 16.502	16 16.502	16	57.757	57
Malfa	E - Periferico	Sicilia	ME	1.008	24.753	25 16.502	16 16.502	16	57.757	57
Cefalà Diana	D - Intermedio	Sicilia	PA	1.008	24.753	25 16.502	16 16.502	16	57.757	57
Fagneto l'Abate	D - Intermedio	Campania	BN	1.010	24.778	25 16.519	16 16.519	16	57.816	57
Spinone al Lago	D - Intermedio	Lombardia	BG	1.010	24.778	25 16.519	16 16.519	16	57.816	57
Mombello Monferrato	D - Intermedio	Piemonte	AL	1.010	24.778	25 16.519	16 16.519	16	57.816	57
Montegriffolfo	D - Intermedio	Emilia-Romagna	RN	1.011	24.791	25 16.527	16 16.527	16	57.846	57
Miranda	D - Intermedio	Molise	IS	1.011	24.791	25 16.527	16 16.527	16	57.846	57
Pellegrino Parmense	E - Periferico	Emilia-Romagna	PR	1.012	24.804	25 16.536	16 16.536	16	57.875	57
Vazzano	D - Intermedio	Calabria	VV	1.012	24.804	25 16.536	16 16.536	16	57.875	57
Campolattaro	D - Intermedio	Campania	BN	1.012	24.804	25 16.536	16 16.536	16	57.875	57
Mergo	D - Intermedio	Marche	AN	1.013	24.816	24 16.544	16 16.544	16	57.905	57
Talla	D - Intermedio	Toscana	AR	1.014	24.829	24 16.553	16 16.553	16	57.935	57
Zeri	D - Intermedio	Toscana	MS	1.014	24.829	24 16.553	16 16.553	16	57.935	57
Pré-Saint-Didier	D - Intermedio	Valle D'Aosta	AO	1.015	24.842	24 16.561	16 16.561	16	57.964	57
Viù	E - Periferico	Piemonte	TO	1.016	24.854	24 16.570	16 16.570	16	57.994	57
San Marzano Oliveto	D - Intermedio	Piemonte	AT	1.016	24.854	24 16.570	16 16.570	16	57.994	57
Carassai	D - Intermedio	Marche	AP	1.018	24.880	24 16.586	16 16.586	16	58.053	57
Toffia	D - Intermedio	Lazio	RI	1.019	24.892	24 16.595	16 16.595	16	58.082	57
Bagnasco	D - Intermedio	Piemonte	CN	1.020	24.905	24 16.603	16 16.603	16	58.112	57
Guardiaffera	E - Periferico	Molise	CB	1.023	24.943	24 16.629	16 16.629	16	58.200	57
Civita d'Antino	E - Periferico	Abruzzo	AQ	1.024	24.956	24 16.637	16 16.637	16	58.230	57
Pizzoferrato	F - Ultraperiferico	Abruzzo	CH	1.024	24.956	24 16.637	16 16.637	16	58.230	57
San Martino di Finita	D - Intermedio	Calabria	CS	1.024	24.956	24 16.637	16 16.637	16	58.230	57
Corfinio	D - Intermedio	Abruzzo	AQ	1.025	24.968	24 16.646	16 16.646	16	58.259	57
Sillano Giuncughano	D - Intermedio	Toscana	LU	1.026	24.981	24 16.654	16 16.654	16	58.289	57
Garaguso	E - Periferico	Basilicata	MT	1.027	24.994	24 16.662	16 16.662	16	58.319	57
Sellano	E - Periferico	Umbria	PG	1.027	24.994	24 16.662	16 16.662	16	58.319	57
Villasalto	F - Ultraperiferico	Sardegna	SU	1.031	25.044	24 16.696	16 16.696	16	58.437	57
Castelnuovo di Farfa	D - Intermedio	Lazio	RI	1.031	25.044	24 16.696	16 16.696	16	58.437	57
Mercatino Conca	D - Intermedio	Marche	PU	1.031	25.044	24 16.696	16 16.696	16	58.437	57
Valbondione	E - Periferico	Lombardia	BG	1.032	25.057	24 16.705	16 16.705	16	58.466	57
Vaichiusa	D - Intermedio	Piemonte	TO	1.032	25.057	24 16.705	16 16.705	16	58.466	57
Salcedo	D - Intermedio	Veneto	VI	1.034	25.082	24 16.722	16 16.722	16	58.525	57
Paludi	E - Periferico	Calabria	CS	1.035	25.095	24 16.730	16 16.730	16	58.555	57
Penna San Giovanni	D - Intermedio	Marche	MC	1.035	25.095	24 16.730	16 16.730	16	58.555	57
Castelnuovo	D - Intermedio	Trentino-Alto Adige	TN	1.036	25.108	24 16.738	16 16.738	16	58.584	57
Gera Lario	D - Intermedio	Lombardia	CO	1.037	25.120	24 16.747	16 16.747	16	58.614	57
Cerreto di Spoleto	D - Intermedio	Umbria	PG	1.038	25.133	24 16.755	16 16.755	16	58.643	56
Trodeneo nel parco naturale/Truden im Naturpark	D - Intermedio	Trentino-Alto Adige	BZ	1.040	25.158	24 16.772	16 16.772	16	58.703	56
San Giuliano di Puglia	E - Periferico	Molise	CB	1.041	25.171	24 16.781	16 16.781	16	58.732	56
Pianello del Lario	E - Periferico	Lombardia	CO	1.042	25.184	24 16.789	16 16.789	16	58.762	56
Martirano Lombardo	D - Intermedio	Calabria	CZ	1.044	25.209	24 16.806	16 16.806	16	58.821	56
Rifreddo	D - Intermedio	Piemonte	CN	1.044	25.209	24 16.806	16 16.806	16	58.821	56
Ceres	D - Intermedio	Piemonte	TO	1.045	25.222	24 16.814	16 16.814	16	58.850	56
Masullas	D - Intermedio	Sardegna	OR	1.046	25.234	24 16.823	16 16.823	16	58.880	56
Formigara	D - Intermedio	Lombardia	CR	1.047	25.247	24 16.831	16 16.831	16	58.909	56
Brossasco	D - Intermedio	Piemonte	CN	1.048	25.260	24 16.840	16 16.840	16	58.939	56
Zone	E - Periferico	Lombardia	BS	1.049	25.272	24 16.848	16 16.848	16	58.968	56
Montagano	D - Intermedio	Molise	CB	1.049	25.272	24 16.848	16 16.848	16	58.968	56
Orria	D - Intermedio	Campania	SA	1.050	25.285	24 16.857	16 16.857	16	58.998	56




Ruvo del Monte	E - Periferico	Basilicata	PZ	1.051	25.298	24 16.865	16 16.865	16	59.028	56
Badia Tedalda	E - Periferico	Toscana	AR	1.051	25.298	24 16.865	16 16.865	16	59.028	56
Suni	E - Periferico	Sardegna	OR	1.052	25.310	24 16.873	16 16.873	16	59.057	56
Buggeru	E - Periferico	Sardegna	SU	1.053	25.323	24 16.882	16 16.882	16	59.087	56
Milo	D - Intermedio	Sicilia	CT	1.054	25.335	24 16.890	16 16.890	16	59.116	56
San Giorgio di Lomellina	D - Intermedio	Lombardia	PV	1.055	25.348	24 16.899	16 16.899	16	59.146	56
Zungoli	D - Intermedio	Campania	AV	1.058	25.386	24 16.924	16 16.924	16	59.234	56
Semproniano	F - Ultraperiferico	Toscana	GR	1.061	25.424	24 16.949	16 16.949	16	59.323	56
Radicofani	E - Periferico	Toscana	SI	1.062	25.437	24 16.958	16 16.958	16	59.352	56
Pizzoni	D - Intermedio	Calabria	VV	1.062	25.437	24 16.958	16 16.958	16	59.352	56
Visso	D - Intermedio	Marche	MC	1.062	25.437	24 16.958	16 16.958	16	59.352	56
Cropalati	E - Periferico	Calabria	CS	1.065	25.475	24 16.983	16 16.983	16	59.441	56
Piario	D - Intermedio	Lombardia	BG	1.065	25.475	24 16.983	16 16.983	16	59.441	56
Roseto Valfortore	E - Periferico	Puglia	FG	1.066	25.487	24 16.992	16 16.992	16	59.471	56
Penna in Teverina	E - Periferico	Umbria	TR	1.068	25.513	24 17.008	16 17.008	16	59.530	56
Barbarano Romano	D - Intermedio	Lazio	VT	1.069	25.525	24 17.017	16 17.017	16	59.559	56
Villar Pellice	D - Intermedio	Piemonte	TO	1.069	25.525	24 17.017	16 17.017	16	59.559	56
La Valle Agordina	D - Intermedio	Veneto	BL	1.070	25.538	24 17.025	16 17.025	16	59.589	56
Torriva Tiberina	D - Intermedio	Lazio	RO	1.073	25.576	24 17.051	16 17.051	16	59.677	56
Cossera	D - Intermedio	Liguria	SV	1.075	25.601	24 17.068	16 17.068	16	59.736	56
Arignano	D - Intermedio	Piemonte	TO	1.075	25.601	24 17.068	16 17.068	16	59.736	56
Villanova Tulo	F - Ultraperiferico	Sardegna	SU	1.078	25.639	24 17.093	16 17.093	16	59.825	55
Fondachelli-Fantina	F - Ultraperiferico	Sicilia	ME	1.078	25.639	24 17.093	16 17.093	16	59.825	55
Castelli	D - Intermedio	Abruzzo	TE	1.078	25.639	24 17.093	16 17.093	16	59.825	55
Villaperuccio	D - Intermedio	Sardegna	SU	1.079	25.652	24 17.101	16 17.101	16	59.855	55
Savioia di Lucania	D - Intermedio	Basilicata	PZ	1.080	25.665	24 17.110	16 17.110	16	59.884	55
Roccalvaldina	D - Intermedio	Sicilia	ME	1.080	25.665	24 17.110	16 17.110	16	59.884	55
Pietrapaola	E - Periferico	Calabria	CS	1.081	25.677	24 17.118	16 17.118	16	59.914	55
San Leonardo	D - Intermedio	Friuli Venezia Giulia	UD	1.082	25.690	24 17.127	16 17.127	16	59.943	55
Rocchetta a Volturno	D - Intermedio	Molise	IS	1.082	25.690	24 17.127	16 17.127	16	59.943	55
Bologniano	D - Intermedio	Abruzzo	PE	1.084	25.715	24 17.144	16 17.144	16	60.002	55
Talamello	D - Intermedio	Emilia-Romagna	RN	1.084	25.715	24 17.144	16 17.144	16	60.002	55
Cavarano	E - Periferico	Trentino-Alto Adige	TN	1.086	25.741	24 17.160	16 17.160	16	60.061	55
Santo Stefano d'Aveto	F - Ultraperiferico	Liguria	GE	1.086	25.741	24 17.160	16 17.160	16	60.061	55
Pescocostanzo	E - Periferico	Abruzzo	AQ	1.087	25.753	24 17.169	16 17.169	16	60.091	55
Arquata del Tronto	E - Periferico	Marche	AP	1.087	25.753	24 17.169	16 17.169	16	60.091	55
Colli Verdi	K - Codice in fase	Lombardia	PV	1.088	25.766	24 17.177	16 17.177	16	60.120	55
Carano	E - Periferico	Trentino-Alto Adige	TN	1.090	25.791	24 17.194	16 17.194	16	60.180	55
Montecopolo	E - Periferico	Marche	PU	1.091	25.804	24 17.203	16 17.203	16	60.209	55
Ricigliano	E - Periferico	Campania	SA	1.093	25.829	24 17.219	16 17.219	16	60.268	55
Novalejo	D - Intermedio	Trentino-Alto Adige	TN	1.093	25.829	24 17.219	16 17.219	16	60.268	55
Bruzano Zeffirio	E - Periferico	Calabria	RC	1.094	25.842	24 17.228	16 17.228	16	60.298	55
Bugnara	D - Intermedio	Abruzzo	AQ	1.094	25.842	24 17.228	16 17.228	16	60.298	55
Mallare	D - Intermedio	Liguria	SV	1.094	25.842	24 17.228	16 17.228	16	60.298	55
Acquatormosa	E - Periferico	Calabria	CS	1.095	25.855	24 17.236	16 17.236	16	60.327	55
Rota Greca	D - Intermedio	Calabria	CS	1.095	25.855	24 17.236	16 17.236	16	60.327	55
Rionero Sannitico	D - Intermedio	Molise	IS	1.095	25.855	24 17.236	16 17.236	16	60.327	55
Gabiano	D - Intermedio	Piemonte	AL	1.095	25.855	24 17.236	16 17.236	16	60.327	55
Sauze d'Oulx	E - Periferico	Piemonte	TO	1.096	25.867	24 17.245	16 17.245	16	60.357	55
Vaccarizo Albanese	E - Periferico	Calabria	CS	1.097	25.880	24 17.253	16 17.253	16	60.386	55
Cerreto Laziale	D - Intermedio	Lazio	RO	1.097	25.880	24 17.253	16 17.253	16	60.386	55
Palanzano	E - Periferico	Emilia-Romagna	PR	1.099	25.905	24 17.270	16 17.270	16	60.445	55






Andalo	E - Periferico	Trentino-Alto Adige	TN	1.099	25.905	24 17.270	16 17.270	60.445	55
Selci	E - Periferico	Lazio	RI	1.100	25.918	24 17.279	16 17.279	60.475	55
Caldes	E - Periferico	Trentino-Alto Adige	TN	1.100	25.918	24 17.279	16 17.279	60.475	55
Rocca Massima	E - Periferico	Lazio	LT	1.101	25.931	24 17.287	16 17.287	60.505	55
Castel Baronia	D - Intermedio	Campania	AV	1.102	25.943	24 17.295	16 17.295	60.534	55
Petrucci	E - Periferico	Calabria	CZ	1.103	25.956	24 17.304	16 17.304	60.564	55
Flavè	E - Periferico	Trentino-Alto Adige	TN	1.103	25.956	24 17.304	16 17.304	60.564	55
Vercia	D - Intermedio	Lombardia	SO	1.103	25.956	24 17.304	16 17.304	60.564	55
Fontanetto Po	D - Intermedio	Piemonte	VC	1.103	25.956	24 17.304	16 17.304	60.564	55
Posta Fibreno	D - Intermedio	Lazio	FR	1.104	25.968	24 17.312	16 17.312	60.593	55
Atzara	F - Ultraperiferico	Sardegna	NU	1.105	25.981	24 17.321	16 17.321	60.623	55
Trieli	F - Ultraperiferico	Sardegna	NU	1.106	25.994	24 17.329	16 17.329	60.652	55
Ottobiano	D - Intermedio	Lombardia	PV	1.106	25.994	24 17.329	16 17.329	60.652	55
Civo	E - Periferico	Lombardia	SO	1.107	26.006	23 17.338	16 17.338	60.682	55
Petina	D - Intermedio	Campania	SA	1.107	26.006	23 17.338	16 17.338	60.682	55
Fialbano	D - Intermedio	Friuli Venezia Giulia	UD	1.108	26.019	23 17.346	16 17.346	60.711	55
Ferrera Erbognone	D - Intermedio	Lombardia	PV	1.109	26.032	23 17.355	16 17.355	60.741	55
San Godenzo	D - Intermedio	Toscana	FI	1.109	26.032	23 17.355	16 17.355	60.741	55
Temù	E - Periferico	Lombardia	BS	1.110	26.044	23 17.363	16 17.363	60.770	55
Premolo	D - Intermedio	Lombardia	BG	1.112	26.070	23 17.380	16 17.380	60.829	55
Cerenzia	E - Periferico	Calabria	KR	1.113	26.082	23 17.388	16 17.388	60.859	55
Savignano Irpino	E - Periferico	Campania	AV	1.113	26.082	23 17.388	16 17.388	60.859	55
Molvono	E - Periferico	Trentino-Alto Adige	TN	1.113	26.082	23 17.388	16 17.388	60.859	55
Arielli	D - Intermedio	Abruzzo	CH	1.113	26.082	23 17.388	16 17.388	60.859	55
Canale d'Agordo	E - Periferico	Veneto	BL	1.115	26.108	23 17.405	16 17.405	60.918	55
Tresnuraghes	E - Periferico	Sardegna	OR	1.117	26.133	23 17.422	16 17.422	60.977	55
Monte Grimano Terme	D - Intermedio	Marche	PU	1.117	26.133	23 17.422	16 17.422	60.977	55
Petrella Tifernina	D - Intermedio	Molise	CB	1.118	26.146	23 17.430	16 17.430	61.007	55
Castelnola	D - Intermedio	Sicilia	ME	1.118	26.146	23 17.430	16 17.430	61.007	55
Colere	E - Periferico	Lombardia	BG	1.120	26.171	23 17.447	16 17.447	61.066	55
Palazuolo sul Senio	E - Periferico	Toscana	FI	1.120	26.171	23 17.447	16 17.447	61.066	55
Montefortino	E - Periferico	Marche	FM	1.123	26.209	23 17.473	16 17.473	61.154	54
Ortuero	E - Periferico	Sardegna	NU	1.123	26.209	23 17.473	16 17.473	61.154	54
Barrali	D - Intermedio	Sardegna	SU	1.123	26.209	23 17.473	16 17.473	61.154	54
Pallagorio	E - Periferico	Calabria	KR	1.126	26.247	23 17.498	16 17.498	61.243	54
Suelli	E - Periferico	Sardegna	SU	1.127	26.260	23 17.506	16 17.506	61.273	54
Liberi	D - Intermedio	Campania	CE	1.127	26.260	23 17.506	16 17.506	61.273	54
Picinisco	D - Intermedio	Lazio	FR	1.127	26.260	23 17.506	16 17.506	61.273	54
Sant'Orsola Terme	D - Intermedio	Trentino-Alto Adige	TN	1.127	26.260	23 17.506	16 17.506	61.273	54
San Giorgio Lucano	F - Ultraperiferico	Basilicata	MT	1.128	26.272	23 17.515	16 17.515	61.302	54
Castelvetrore in Val Fortore	E - Periferico	Campania	BN	1.130	26.298	23 17.532	16 17.532	61.361	54
Fino del Monte	E - Periferico	Lombardia	BG	1.130	26.298	23 17.532	16 17.532	61.361	54
Petrella Salto	D - Intermedio	Lazio	RI	1.130	26.298	23 17.532	16 17.532	61.361	54
Terranova di Pollino	F - Ultraperiferico	Basilicata	PZ	1.131	26.310	23 17.540	16 17.540	61.391	54
Pacentro	E - Periferico	Abruzzo	AQ	1.133	26.336	23 17.557	15 17.557	61.450	54
Castel di Sasso	D - Intermedio	Campania	CE	1.133	26.336	23 17.557	15 17.557	61.450	54
Pavanello	D - Intermedio	Piemonte	TO	1.135	26.361	23 17.574	15 17.574	61.509	54
Ateleta	E - Periferico	Abruzzo	AQ	1.138	26.399	23 17.599	15 17.599	61.597	54
Polonghera	D - Intermedio	Piemonte	CN	1.140	26.424	23 17.616	15 17.616	61.657	54
Stelvio/Stilfs	E - Periferico	Trentino-Alto Adige	BZ	1.141	26.437	23 17.625	15 17.625	61.686	54
Placanica	D - Intermedio	Calabria	RC	1.141	26.437	23 17.625	15 17.625	61.686	54
Tredozio	D - Intermedio	Emilia-Romagna	FC	1.141	26.437	23 17.625	15 17.625	61.686	54



Cellere	E - Periferico	Lazio	VT	1.142	26.450	23 17.633	15 17.633	61.716	54
Ari	D - Intermedio	Abruzzo	CH	1.142	26.450	23 17.633	15 17.633	61.716	54
San Pietro di Candà	D - Intermedio	Calabria	RC	1.144	26.475	23 17.650	15 17.650	61.775	54
Silius	E - Periferico	Sardegna	SU	1.146	26.500	23 17.667	15 17.667	61.834	54
Gemmano	D - Intermedio	Emilia-Romagna	RN	1.146	26.500	23 17.667	15 17.667	61.834	54
Segariu	E - Periferico	Sardegna	SU	1.147	26.513	23 17.675	15 17.675	61.863	54
Ocre	D - Intermedio	Abruzzo	AQ	1.147	26.513	23 17.675	15 17.675	61.863	54
Sante Marie	D - Intermedio	Abruzzo	AQ	1.147	26.513	23 17.675	15 17.675	61.863	54
Cardè	D - Intermedio	Piemonte	CN	1.147	26.513	23 17.675	15 17.675	61.863	54
Monasterolo del Castello	D - Intermedio	Lombardia	BG	1.148	26.526	23 17.684	15 17.684	61.893	54
Cedegolo	E - Periferico	Lombardia	BS	1.150	26.551	23 17.701	15 17.701	61.952	54
Sorianello	D - Intermedio	Calabria	VV	1.152	26.576	23 17.717	15 17.717	62.011	54
Vernante	D - Intermedio	Piemonte	CN	1.152	26.576	23 17.717	15 17.717	62.011	54
Roccasecca dei Volsci	F - Ultraperiferico	Lazio	LT	1.153	26.589	23 17.726	15 17.726	62.041	54
Dasa	D - Intermedio	Calabria	VV	1.154	26.601	23 17.734	15 17.734	62.070	54
Ponzano Romano	D - Intermedio	Lazio	RO	1.155	26.614	23 17.743	15 17.743	62.100	54
Monte Santa Maria Tiberina	D - Intermedio	Umbria	PG	1.156	26.627	23 17.751	15 17.751	62.129	54
Schilpario	F - Ultraperiferico	Lombardia	BG	1.157	26.639	23 17.760	15 17.760	62.159	54
San Mango sul Calore	D - Intermedio	Campania	AV	1.157	26.639	23 17.760	15 17.760	62.159	54
Casabuono	E - Periferico	Campania	SA	1.159	26.665	23 17.777	15 17.777	62.218	54
Luogosano	D - Intermedio	Campania	AV	1.159	26.665	23 17.777	15 17.777	62.218	54
Scampitella	D - Intermedio	Campania	AV	1.159	26.665	23 17.777	15 17.777	62.218	54
Limone sul Garda	E - Periferico	Lombardia	BS	1.160	26.677	23 17.785	15 17.785	62.247	54
Valdaone	F - Ultraperiferico	Trentino-Alto Adige	TN	1.160	26.677	23 17.785	15 17.785	62.247	54
Figline Vegliaturo	D - Intermedio	Calabria	CS	1.160	26.677	23 17.785	15 17.785	62.247	54
Roccasecchia	E - Periferico	Abruzzo	CH	1.162	26.703	23 17.802	15 17.802	62.306	54
Reino	E - Periferico	Campania	BN	1.162	26.703	23 17.802	15 17.802	62.306	54
Lavarone	D - Intermedio	Trentino-Alto Adige	TN	1.162	26.703	23 17.802	15 17.802	62.306	54
Germagnano	D - Intermedio	Piemonte	TO	1.166	26.753	23 17.836	15 17.836	62.425	54
Mafalda	E - Periferico	Molise	CB	1.167	26.766	23 17.844	15 17.844	62.454	54
Cortenova	D - Intermedio	Lombardia	LC	1.167	26.766	23 17.844	15 17.844	62.454	54
Fairini	E - Periferico	Emilia-Romagna	PC	1.168	26.779	23 17.852	15 17.852	62.484	53
Isola Dovarese	D - Intermedio	Lombardia	CR	1.168	26.779	23 17.852	15 17.852	62.484	53
Collongio	E - Periferico	Abruzzo	AQ	1.171	26.817	23 17.878	15 17.878	62.572	53
Godrano	E - Periferico	Sicilia	PA	1.172	26.829	23 17.886	15 17.886	62.602	53
Quingentole	D - Intermedio	Lombardia	MN	1.172	26.829	23 17.886	15 17.886	62.602	53
Aliminusa	E - Periferico	Sicilia	PA	1.173	26.842	23 17.895	15 17.895	62.631	53
Palermi	E - Periferico	Calabria	CZ	1.174	26.855	23 17.903	15 17.903	62.661	53
Stenico	E - Periferico	Trentino-Alto Adige	TN	1.174	26.855	23 17.903	15 17.903	62.661	53
Genivolta	D - Intermedio	Lombardia	CR	1.175	26.867	23 17.912	15 17.912	62.690	53
Barghe	D - Intermedio	Lombardia	BS	1.176	26.880	23 17.920	15 17.920	62.720	53
Giuggianello	D - Intermedio	Puglia	LE	1.176	26.880	23 17.920	15 17.920	62.720	53
Frascarolo	D - Intermedio	Lombardia	PV	1.177	26.893	23 17.928	15 17.928	62.750	53
Bosio	D - Intermedio	Piemonte	AL	1.178	26.905	23 17.937	15 17.937	62.779	53
Montieri	D - Intermedio	Toscana	GR	1.178	26.905	23 17.937	15 17.937	62.779	53
Lama dei Peligni	F - Ultraperiferico	Abruzzo	CH	1.179	26.918	23 17.945	15 17.945	62.809	53
Cerva	E - Periferico	Calabria	CZ	1.180	26.931	23 17.954	15 17.954	62.838	53
Montemurro	F - Ultraperiferico	Basilicata	PZ	1.181	26.943	23 17.962	15 17.962	62.868	53
Imer	D - Intermedio	Trentino-Alto Adige	TN	1.183	26.969	23 17.979	15 17.979	62.927	53
Magisano	D - Intermedio	Calabria	CZ	1.184	26.981	23 17.988	15 17.988	62.956	53
Varsi	E - Periferico	Emilia-Romagna	PR	1.185	26.994	23 17.996	15 17.996	62.986	53
Pimentel	D - Intermedio	Sardegna	SU	1.186	27.007	23 18.004	15 18.004	63.015	53




Castello Tesino	E - Periferico	Trentino-Alto Adige	TN	1.187	27.019	23 18.013	15 18.013	63.045	15	53
Colobriaro	F - Ultraperiferico	Basilicata	MT	1.187	27.019	23 18.013	15 18.013	63.045	15	53
Savelli	F - Ultraperiferico	Calabria	KR	1.187	27.019	23 18.013	15 18.013	63.045	15	53
Palazzolo Vercellese	D - Intermedio	Piemonte	VC	1.187	27.019	23 18.013	15 18.013	63.045	15	53
Cicerale	D - Intermedio	Campania	SA	1.189	27.045	23 18.030	15 18.030	63.104	15	53
Caloveto	E - Periferico	Calabria	CS	1.191	27.070	23 18.047	15 18.047	63.163	15	53
Montegabbione	D - Intermedio	Umbria	TR	1.191	27.070	23 18.047	15 18.047	63.163	15	53
Alleghe	E - Periferico	Veneto	BL	1.192	27.083	23 18.055	15 18.055	63.193	15	53
Portofino	D - Intermedio	Piemonte	BI	1.192	27.083	23 18.055	15 18.055	63.193	15	53
Calvatone	D - Intermedio	Lombardia	CR	1.194	27.108	23 18.072	15 18.072	63.252	15	53
Urzulei	F - Ultraperiferico	Sardegna	NU	1.196	27.133	23 18.089	15 18.089	63.311	15	53
Mottafollone	E - Periferico	Calabria	CS	1.197	27.146	23 18.097	15 18.097	63.340	15	53
Ferriere	E - Periferico	Emilia-Romagna	PC	1.197	27.146	23 18.097	15 18.097	63.340	15	53
Conca della Campania	D - Intermedio	Campania	CE	1.197	27.146	23 18.097	15 18.097	63.340	15	53
Santa Caterina Albanese	E - Periferico	Calabria	CS	1.198	27.159	23 18.106	15 18.106	63.370	15	53
Monteleone Sabino	D - Intermedio	Lazio	RI	1.198	27.159	23 18.106	15 18.106	63.370	15	53
Rotello	E - Periferico	Molise	CB	1.199	27.171	23 18.114	15 18.114	63.399	15	53
Terenzo	D - Intermedio	Emilia-Romagna	PR	1.199	27.171	23 18.114	15 18.114	63.399	15	53
Crognaleto	E - Periferico	Abruzzo	TE	1.200	27.184	23 18.123	15 18.123	63.429	15	53
Gromo	E - Periferico	Lombardia	BG	1.201	27.197	23 18.131	15 18.131	63.459	15	53
Gergel	E - Periferico	Sardegna	SU	1.201	27.197	23 18.131	15 18.131	63.459	15	53
Castelpotò	D - Intermedio	Campania	BN	1.201	27.197	23 18.131	15 18.131	63.459	15	53
Ovindoli	D - Intermedio	Abruzzo	AQ	1.202	27.209	23 18.139	15 18.139	63.488	15	53
Rocca Pietore	E - Periferico	Veneto	BL	1.203	27.222	23 18.148	15 18.148	63.518	15	53
Villa Latina	D - Intermedio	Lazio	FR	1.203	27.222	23 18.148	15 18.148	63.518	15	53
Brezzo di Bedero	D - Intermedio	Lombardia	VA	1.203	27.222	23 18.148	15 18.148	63.518	15	53
Bagnolo di Po	D - Intermedio	Veneto	RO	1.204	27.234	23 18.156	15 18.156	63.547	15	53
Piazza Brembana	E - Periferico	Lombardia	BG	1.205	27.247	23 18.165	15 18.165	63.577	15	53
Giuliano Teatino	D - Intermedio	Abruzzo	CH	1.205	27.247	23 18.165	15 18.165	63.577	15	53
Prosecco	D - Intermedio	Lazio	LT	1.206	27.260	23 18.173	15 18.173	63.606	15	53
Faggeto Lario	D - Intermedio	Lombardia	CO	1.207	27.272	23 18.182	15 18.182	63.636	15	53
Scigliano	E - Periferico	Calabria	CS	1.211	27.323	23 18.215	15 18.215	63.754	15	53
Gesturi	E - Periferico	Sardegna	SU	1.211	27.323	23 18.215	15 18.215	63.754	15	53
Santa Domenica Talao	F - Ultraperiferico	Calabria	CS	1.211	27.323	23 18.215	15 18.215	63.754	15	53
Nogaro Vicentino	D - Intermedio	Veneto	VI	1.211	27.323	23 18.215	15 18.215	63.754	15	53
Morra De Sanctis	E - Periferico	Campania	AV	1.212	27.336	23 18.224	15 18.224	63.783	15	53
Nesso	D - Intermedio	Lombardia	CO	1.212	27.336	23 18.224	15 18.224	63.783	15	53
Villanova Canavese	D - Intermedio	Piemonte	TO	1.212	27.336	23 18.224	15 18.224	63.783	15	53
Bocchigliero	F - Ultraperiferico	Calabria	CS	1.213	27.348	23 18.232	15 18.232	63.813	15	53
Valsirona	D - Intermedio	Piemonte	VB	1.216	27.386	23 18.258	15 18.258	63.902	15	53
Anzano di Puglia	D - Intermedio	Puglia	FG	1.217	27.399	23 18.266	15 18.266	63.931	15	53
Felitto	E - Periferico	Campania	SA	1.218	27.412	23 18.274	15 18.274	63.961	15	53
San Basilio	E - Periferico	Sardegna	SU	1.218	27.412	23 18.274	15 18.274	63.961	15	53
Malerà	F - Ultraperiferico	Calabria	CS	1.219	27.424	22 18.283	15 18.283	63.990	15	52
Oliveto Lario	D - Intermedio	Lombardia	LC	1.219	27.424	22 18.283	15 18.283	63.990	15	52
Cingia de' Botti	D - Intermedio	Lombardia	CR	1.220	27.437	22 18.291	15 18.291	64.020	15	52
Demio	D - Intermedio	Trentino-Alto Adige	TN	1.221	27.450	22 18.300	15 18.300	64.049	15	52
Fiumalbo	E - Periferico	Emilia-Romagna	MO	1.222	27.462	22 18.308	15 18.308	64.079	15	52
Brissago-Valtravaglia	D - Intermedio	Lombardia	VA	1.223	27.475	22 18.317	15 18.317	64.108	15	52
Castel del Rio	D - Intermedio	Emilia-Romagna	BO	1.224	27.488	22 18.325	15 18.325	64.138	15	52
Cisterna d'Asti	D - Intermedio	Piemonte	AT	1.224	27.488	22 18.325	15 18.325	64.138	15	52
Torri in Sabina	E - Periferico	Lazio	RI	1.225	27.500	22 18.334	15 18.334	64.167	15	52







Orsomarso	F - Ultraperiferico Calabria	CS	1.226	27.513	22 18.342	15 18.342	15 18.342	64.197	52
Colosimi	D - Intermedio Calabria	CS	1.226	27.513	22 18.342	15 18.342	15 18.342	64.197	52
Tignale	E - Periferico Lombardia	BS	1.227	27.526	22 18.350	15 18.350	15 18.350	64.227	52
Trequanda	D - Intermedio Toscana	SI	1.228	27.538	22 18.359	15 18.359	15 18.359	64.256	52
Senales/Schnals	D - Intermedio Trentino-Alto Adige	BZ	1.228	27.538	22 18.359	15 18.359	15 18.359	64.256	52
Gioi	D - Intermedio Campania	SA	1.229	27.551	22 18.367	15 18.367	15 18.367	64.286	52
Ranzanico	D - Intermedio Lombardia	BG	1.229	27.551	22 18.367	15 18.367	15 18.367	64.286	52
Gerano	D - Intermedio Lazio	RO	1.230	27.564	22 18.376	15 18.376	15 18.376	64.315	52
Nuraliao	E - Periferico Sardegna	SU	1.231	27.576	22 18.384	15 18.384	15 18.384	64.345	52
Civitaquana	D - Intermedio Abruzzo	PE	1.231	27.576	22 18.384	15 18.384	15 18.384	64.345	52
Spinete	D - Intermedio Molise	CB	1.235	27.627	22 18.418	15 18.418	15 18.418	64.463	52
Cagnano Amiterno	D - Intermedio Abruzzo	AQ	1.236	27.640	22 18.426	15 18.426	15 18.426	64.492	52
Campofiorito	F - Ultraperiferico Sicilia	PA	1.237	27.652	22 18.435	15 18.435	15 18.435	64.522	52
Barumini	E - Periferico Sardegna	SU	1.240	27.690	22 18.460	15 18.460	15 18.460	64.611	52
Cerro al Volturno	D - Intermedio Molise	IS	1.240	27.690	22 18.460	15 18.460	15 18.460	64.611	52
Rodengo/Rodeneck	D - Intermedio Trentino-Alto Adige	BZ	1.240	27.690	22 18.460	15 18.460	15 18.460	64.611	52
Capizzone	D - Intermedio Lombardia	BG	1.241	27.703	22 18.469	15 18.469	15 18.469	64.640	52
Nardodipace	F - Ultraperiferico Calabria	VV	1.243	27.728	22 18.485	15 18.485	15 18.485	64.699	52
San Salvatore di Fitalia	F - Ultraperiferico Sicilia	ME	1.243	27.728	22 18.485	15 18.485	15 18.485	64.699	52
Calosso	D - Intermedio Piemonte	AT	1.244	27.741	22 18.494	15 18.494	15 18.494	64.729	52
Palù	D - Intermedio Veneto	VR	1.244	27.741	22 18.494	15 18.494	15 18.494	64.729	52
Oricola	D - Intermedio Abruzzo	AQ	1.245	27.754	22 18.502	15 18.502	15 18.502	64.758	52
Castelluccio Valmaggiore	E - Periferico Puglia	FG	1.247	27.779	22 18.519	15 18.519	15 18.519	64.817	52
San Donato di Ninea	E - Periferico Calabria	CS	1.248	27.792	22 18.528	15 18.528	15 18.528	64.847	52
Force	D - Intermedio Marche	AP	1.249	27.804	22 18.536	15 18.536	15 18.536	64.876	52
Casperia	E - Periferico Lazio	RI	1.250	27.817	22 18.545	15 18.545	15 18.545	64.906	52
Casacanditella	D - Intermedio Abruzzo	CH	1.250	27.817	22 18.545	15 18.545	15 18.545	64.906	52
Cleto	D - Intermedio Calabria	CS	1.251	27.830	22 18.553	15 18.553	15 18.553	64.936	52
Tavernole sul Mella	D - Intermedio Lombardia	BS	1.251	27.830	22 18.553	15 18.553	15 18.553	64.936	52
Villa San Giovanni in Tuscia	D - Intermedio Lazio	VT	1.253	27.855	22 18.570	15 18.570	15 18.570	64.995	52
Arnad	D - Intermedio Valle D'Aosta	AO	1.254	27.867	22 18.578	15 18.578	15 18.578	65.024	52
Rapino	D - Intermedio Abruzzo	CH	1.255	27.880	22 18.587	15 18.587	15 18.587	65.054	52
Cancellara	E - Periferico Basilicata	PZ	1.256	27.893	22 18.595	15 18.595	15 18.595	65.083	52
Saliceto	E - Periferico Piemonte	CN	1.256	27.893	22 18.595	15 18.595	15 18.595	65.083	52
Busachi	E - Periferico Sardegna	OR	1.256	27.893	22 18.595	15 18.595	15 18.595	65.083	52
Sonico	E - Periferico Lombardia	BS	1.259	27.931	22 18.621	15 18.621	15 18.621	65.172	52
Aglientu	F - Ultraperiferico Sardegna	SS	1.259	27.931	22 18.621	15 18.621	15 18.621	65.172	52
Roccaspinalveti	F - Ultraperiferico Abruzzo	CH	1.260	27.943	22 18.629	15 18.629	15 18.629	65.201	52
Seui	F - Ultraperiferico Sardegna	SU	1.260	27.943	22 18.629	15 18.629	15 18.629	65.201	52
Castel di Lucio	F - Ultraperiferico Sicilia	ME	1.260	27.943	22 18.629	15 18.629	15 18.629	65.201	52
Arizzo	F - Ultraperiferico Sardegna	NU	1.261	27.956	22 18.637	15 18.637	15 18.637	65.231	52
Sorico	D - Intermedio Lombardia	CO	1.263	27.981	22 18.654	15 18.654	15 18.654	65.290	52
Fossalto	E - Periferico Molise	CB	1.264	27.994	22 18.663	15 18.663	15 18.663	65.320	52
Spiazzo	E - Periferico Trentino-Alto Adige	TN	1.264	27.994	22 18.663	15 18.663	15 18.663	65.320	52
Redondesco	D - Intermedio Lombardia	MN	1.264	27.994	22 18.663	15 18.663	15 18.663	65.320	52
Bianchi	E - Periferico Calabria	CS	1.265	28.007	22 18.671	15 18.671	15 18.671	65.349	52
Frontone	D - Intermedio Marche	PU	1.265	28.007	22 18.671	15 18.671	15 18.671	65.349	52
Valdastico	D - Intermedio Veneto	VI	1.266	28.019	22 18.680	15 18.680	15 18.680	65.379	52
Santo Stefano in Aspromonte	E - Periferico Calabria	RC	1.267	28.032	22 18.688	15 18.688	15 18.688	65.408	52
Albidona	E - Periferico Calabria	CS	1.268	28.045	22 18.696	15 18.696	15 18.696	65.438	52
Sessa Cilento	D - Intermedio Campania	SA	1.268	28.045	22 18.696	15 18.696	15 18.696	65.438	52
Monteflavio	E - Periferico Lazio	RO	1.269	28.057	22 18.705	15 18.705	15 18.705	65.467	52




Oliolai	E - Periferico	Sardegna	NU	1.269	28.057	22 18.705	15 18.705	15	65.467	52
Militello Rosmarino	E - Periferico	Sicilia	ME	1.269	28.057	22 18.705	15 18.705	15	65.467	52
Grantola	D - Intermedio	Lombardia	VA	1.270	28.070	22 18.713	15 18.713	15	65.497	52
Plaggine	E - Periferico	Campania	SA	1.271	28.083	22 18.722	15 18.722	15	65.526	52
Poggio Catino	E - Periferico	Lazio	RI	1.272	28.095	22 18.730	15 18.730	15	65.556	52
Cencenighe Agordino	E - Periferico	Veneto	BL	1.272	28.095	22 18.730	15 18.730	15	65.556	52
Norbello	D - Intermedio	Sardegna	OR	1.272	28.095	22 18.730	15 18.730	15	65.556	52
Spormaggiore	D - Intermedio	Trentino-Alto Adige	TN	1.272	28.095	22 18.730	15 18.730	15	65.556	52
Masainas	D - Intermedio	Sardegna	SU	1.273	28.108	22 18.739	15 18.739	15	65.585	52
Gallinaro	D - Intermedio	Lazio	FR	1.275	28.133	22 18.756	15 18.756	15	65.644	51
Revò	E - Periferico	Trentino-Alto Adige	TN	1.278	28.171	22 18.781	15 18.781	15	65.733	51
Sutriro	D - Intermedio	Friuli Venezia Giulia	UD	1.278	28.171	22 18.781	15 18.781	15	65.733	51
Torricella Peligna	E - Periferico	Abruzzo	CH	1.282	28.222	22 18.815	15 18.815	15	65.851	51
Pettineo	E - Periferico	Sicilia	ME	1.282	28.222	22 18.815	15 18.815	15	65.851	51
Sestino	E - Periferico	Toscana	AR	1.282	28.222	22 18.815	15 18.815	15	65.851	51
Montefranco	D - Intermedio	Umbria	TR	1.283	28.235	22 18.823	15 18.823	15	65.881	51
Novara di Sicilia	E - Periferico	Sicilia	ME	1.284	28.247	22 18.832	15 18.832	15	65.910	51
Sanginetto	F - Ultraperiferico	Calabria	CS	1.284	28.247	22 18.832	15 18.832	15	65.910	51
Verrayes	D - Intermedio	Valle D'Aosta	AO	1.286	28.273	22 18.848	15 18.848	15	65.969	51
Raviscanina	E - Periferico	Campania	CE	1.288	28.298	22 18.865	15 18.865	15	66.028	51
Pietracatella	D - Intermedio	Molise	CB	1.290	28.323	22 18.882	15 18.882	15	66.088	51
Sant'Angelo Muxaro	E - Periferico	Sicilia	AG	1.291	28.336	22 18.891	15 18.891	15	66.117	51
Monastero di Vasco	D - Intermedio	Piemonte	CN	1.291	28.336	22 18.891	15 18.891	15	66.117	51
Linallongo del Col di Lana	F - Ultraperiferico	Veneto	BL	1.292	28.349	22 18.899	15 18.899	15	66.147	51
Calamonaci	E - Periferico	Sicilia	AG	1.293	28.361	22 18.907	15 18.907	15	66.176	51
San Chirico Nuovo	E - Periferico	Basilicata	PZ	1.294	28.374	22 18.916	15 18.916	15	66.206	51
Fontechiari	D - Intermedio	Lazio	FR	1.295	28.387	22 18.924	15 18.924	15	66.235	51
Villanovafranca	E - Periferico	Sardegna	SU	1.296	28.399	22 18.933	15 18.933	15	66.265	51
San Nicola da Crissa	D - Intermedio	Calabria	VV	1.297	28.412	22 18.941	15 18.941	15	66.294	51
Santopadre	D - Intermedio	Lazio	FR	1.297	28.412	22 18.941	15 18.941	15	66.294	51
Fiamignano	E - Periferico	Lazio	RI	1.299	28.437	22 18.958	15 18.958	15	66.353	51
Castro (BG)	E - Periferico	Lombardia	BG	1.299	28.437	22 18.958	15 18.958	15	66.353	51
Bivongi	E - Periferico	Calabria	RC	1.301	28.463	22 18.975	15 18.975	15	66.413	51
Casalduni	D - Intermedio	Campania	BN	1.301	28.463	22 18.975	15 18.975	15	66.413	51
Belcastro	E - Periferico	Calabria	CZ	1.302	28.475	22 18.983	15 18.983	15	66.442	51
Bompietro	E - Periferico	Sicilia	PA	1.302	28.475	22 18.983	15 18.983	15	66.442	51
Loceri	F - Ultraperiferico	Sardegna	NU	1.303	28.488	22 18.992	15 18.992	15	66.472	51
Vallesaccarda	D - Intermedio	Campania	AV	1.303	28.488	22 18.992	15 18.992	15	66.472	51
Banzi	E - Periferico	Basilicata	PZ	1.305	28.513	22 19.009	15 19.009	15	66.531	51
Ton	D - Intermedio	Trentino-Alto Adige	TN	1.305	28.513	22 19.009	15 19.009	15	66.531	51
Sappada	E - Periferico	Friuli Venezia Giulia	UD	1.306	28.526	22 19.017	15 19.017	15	66.560	51
Arba	D - Intermedio	Friuli Venezia Giulia	PN	1.306	28.526	22 19.017	15 19.017	15	66.560	51
Marentino	D - Intermedio	Piemonte	TO	1.306	28.526	22 19.017	15 19.017	15	66.560	51
Tossicia	E - Periferico	Abruzzo	TE	1.307	28.538	22 19.026	15 19.026	15	66.590	51
Palena	F - Ultraperiferico	Abruzzo	CH	1.307	28.538	22 19.026	15 19.026	15	66.590	51
Castelsaraceno	F - Ultraperiferico	Basilicata	PZ	1.307	28.538	22 19.026	15 19.026	15	66.590	51
Ciciliano	D - Intermedio	Lazio	RO	1.307	28.538	22 19.026	15 19.026	15	66.590	51
Ailano	D - Intermedio	Campania	CE	1.308	28.551	22 19.034	15 19.034	15	66.619	51
Celloano	D - Intermedio	Lazio	VT	1.308	28.551	22 19.034	15 19.034	15	66.619	51
Ranco	D - Intermedio	Lombardia	VA	1.308	28.551	22 19.034	15 19.034	15	66.619	51
Archiazzo Romano	E - Periferico	Lazio	RO	1.309	28.564	22 19.043	15 19.043	15	66.649	51
Santa Vittoria in Matenano	E - Periferico	Marche	FM	1.310	28.576	22 19.051	15 19.051	15	66.678	51




Enemonzo	D - Intermedio	Friuli Venezia Giulia	UD	1.310	28.576	22 19.051	15 19.051	15	66.678	51
Villa Santa Maria	E - Periferico	Abruzzo	CH	1.311	28.589	22 19.059	15 19.059	15	66.708	51
Lajatico	D - Intermedio	Toscana	PI	1.311	28.589	22 19.059	15 19.059	15	66.708	51
Carovilli	D - Intermedio	Molise	IS	1.312	28.602	22 19.068	15 19.068	15	66.737	51
Conza della Campania	E - Periferico	Campania	AV	1.313	28.614	22 19.076	15 19.076	15	66.767	51
Grandola ed Uniti	E - Periferico	Lombardia	CO	1.313	28.614	22 19.076	15 19.076	15	66.767	51
Lanzada	D - Intermedio	Lombardia	SO	1.313	28.614	22 19.076	15 19.076	15	66.767	51
Chies d'Alpago	D - Intermedio	Veneto	BL	1.313	28.614	22 19.076	15 19.076	15	66.767	51
Montecifone	E - Periferico	Molise	CB	1.314	28.627	22 19.085	15 19.085	15	66.797	51
Bianzone	D - Intermedio	Lombardia	SO	1.315	28.640	22 19.093	15 19.093	15	66.826	51
Bonefro	E - Periferico	Molise	CB	1.316	28.652	22 19.102	15 19.102	15	66.856	51
Bortigali	E - Periferico	Sardegna	NU	1.316	28.652	22 19.102	15 19.102	15	66.856	51
Monterotondo Marittimo	D - Intermedio	Toscana	GR	1.316	28.652	22 19.102	15 19.102	15	66.856	51
Crespadoro	D - Intermedio	Veneto	VI	1.316	28.652	22 19.102	15 19.102	15	66.856	51
Ustica	E - Periferico	Sicilia	PA	1.318	28.678	22 19.118	15 19.118	15	66.915	51
Mango	D - Intermedio	Piemonte	CN	1.318	28.678	22 19.118	15 19.118	15	66.915	51
Sutera	E - Periferico	Sicilia	CL	1.320	28.703	22 19.135	14 19.135	14	66.974	51
Cerzeto	D - Intermedio	Calabria	CS	1.321	28.716	22 19.144	14 19.144	14	67.003	51
Gessopalena	F - Ultraperiferico	Abruzzo	CH	1.322	28.728	22 19.152	14 19.152	14	67.033	51
Gradoli	E - Periferico	Lazio	VT	1.323	28.741	22 19.161	14 19.161	14	67.062	51
Girasole	F - Ultraperiferico	Sardegna	NU	1.324	28.754	22 19.169	14 19.169	14	67.092	51
Vivaro	D - Intermedio	Friuli Venezia Giulia	PN	1.324	28.754	22 19.169	14 19.169	14	67.092	51
Colli a Volturno	D - Intermedio	Molise	IS	1.324	28.754	22 19.169	14 19.169	14	67.092	51
Montifumo	D - Intermedio	Veneto	TV	1.324	28.754	22 19.169	14 19.169	14	67.092	51
Catignano	D - Intermedio	Abruzzo	PE	1.325	28.766	22 19.178	14 19.178	14	67.121	51
Tambre	D - Intermedio	Veneto	BL	1.326	28.779	22 19.186	14 19.186	14	67.151	51
Barbara	D - Intermedio	Marche	AN	1.327	28.792	22 19.194	14 19.194	14	67.181	51
Canosa Sannita	D - Intermedio	Abruzzo	CH	1.328	28.804	22 19.203	14 19.203	14	67.210	51
Picciano	D - Intermedio	Abruzzo	PE	1.328	28.804	22 19.203	14 19.203	14	67.210	51
Sedini	E - Periferico	Sardegna	SS	1.332	28.855	22 19.237	14 19.237	14	67.328	51
Puglianello	D - Intermedio	Campania	BN	1.332	28.855	22 19.237	14 19.237	14	67.328	51
Mercatello sul Metauro	E - Periferico	Marche	PU	1.334	28.880	22 19.254	14 19.254	14	67.387	51
San Teodoro (ME)	F - Ultraperiferico	Sicilia	ME	1.337	28.918	22 19.279	14 19.279	14	67.476	50
Torre Cajetani	D - Intermedio	Lazio	PR	1.338	28.931	22 19.287	14 19.287	14	67.505	50
Torriceila in Sabina	D - Intermedio	Lazio	RI	1.339	28.944	22 19.296	14 19.296	14	67.535	50
Chianni	D - Intermedio	Toscana	PI	1.339	28.944	22 19.296	14 19.296	14	67.535	50
Saint-Marcel	E - Periferico	Valle D'Aosta	AO	1.344	29.007	22 19.338	14 19.338	14	67.683	50
Roviano	D - Intermedio	Lazio	RO	1.346	29.032	22 19.355	14 19.355	14	67.742	50
Deiva Marina	D - Intermedio	Liguria	SP	1.346	29.032	22 19.355	14 19.355	14	67.742	50
Fara San Martino	E - Periferico	Abruzzo	CH	1.351	29.096	22 19.397	14 19.397	14	67.890	50
Nule	E - Periferico	Sardegna	SS	1.351	29.096	22 19.397	14 19.397	14	67.890	50
Cogne	D - Intermedio	Valle D'Aosta	AO	1.351	29.096	22 19.397	14 19.397	14	67.890	50
Rabbi	E - Periferico	Trentino-Alto Adige	TN	1.353	29.121	22 19.414	14 19.414	14	67.949	50
Sesta Godano	D - Intermedio	Liguria	SP	1.355	29.146	22 19.431	14 19.431	14	68.008	50
Cerrina Monferrato	D - Intermedio	Piemonte	AL	1.357	29.171	21 19.448	14 19.448	14	68.067	50
Lula	E - Periferico	Sardegna	NU	1.360	29.209	21 19.473	14 19.473	14	68.155	50
Ayas	E - Periferico	Valle D'Aosta	AO	1.360	29.209	21 19.473	14 19.473	14	68.155	50
Stignano	D - Intermedio	Calabria	RC	1.360	29.209	21 19.473	14 19.473	14	68.155	50
Selegas	E - Periferico	Sardegna	SU	1.361	29.222	21 19.481	14 19.481	14	68.185	50
Pieve di Tecco	D - Intermedio	Liguria	IM	1.361	29.222	21 19.481	14 19.481	14	68.185	50
Sant'Angelo in Pontano	D - Intermedio	Marche	MC	1.361	29.222	21 19.481	14 19.481	14	68.185	50
Casalello Spartano	E - Periferico	Campania	SA	1.362	29.235	21 19.490	14 19.490	14	68.214	50



Bione	E - Periferico	Lombardia	BS	1.362	29.235	21 19.490	14 19.490	14	68.214	50
Carife	D - Intermedio	Campania	AV	1.362	29.235	21 19.490	14 19.490	14	68.214	50
Fiumedinisi	D - Intermedio	Sicilia	ME	1.362	29.235	21 19.490	14 19.490	14	68.214	50
Murisengo	D - Intermedio	Piemonte	AL	1.364	29.260	21 19.507	14 19.507	14	68.274	50
Castelnuovo della Daunia	E - Periferico	Puglia	FG	1.365	29.273	21 19.515	14 19.515	14	68.303	50
Mondaino	D - Intermedio	Emilia-Romagna	RN	1.367	29.298	21 19.532	14 19.532	14	68.362	50
Casalzuigno	D - Intermedio	Lombardia	VA	1.370	29.336	21 19.557	14 19.557	14	68.451	50
Santo Stefano Roero	D - Intermedio	Piemonte	CN	1.370	29.336	21 19.557	14 19.557	14	68.451	50
Vallarsa	D - Intermedio	Trentino-Alto Adige	TN	1.370	29.336	21 19.557	14 19.557	14	68.451	50
Confienti	E - Periferico	Calabria	CZ	1.371	29.349	21 19.566	14 19.566	14	68.480	50
Brentino Belluno	D - Intermedio	Veneto	VR	1.371	29.349	21 19.566	14 19.566	14	68.480	50
Santa Maria Coghinas	E - Periferico	Sardegna	SS	1.374	29.387	21 19.591	14 19.591	14	68.569	50
Caspooglio	D - Intermedio	Lombardia	SO	1.374	29.387	21 19.591	14 19.591	14	68.569	50
Episcopia	E - Periferico	Basilicata	PZ	1.375	29.399	21 19.600	14 19.600	14	68.598	50
Calopezzati	E - Periferico	Calabria	CS	1.375	29.399	21 19.600	14 19.600	14	68.598	50
Pastena	D - Intermedio	Lazio	FR	1.377	29.425	21 19.616	14 19.616	14	68.658	50
Laviano	E - Periferico	Campania	SA	1.378	29.437	21 19.625	14 19.625	14	68.687	50
Villafraanca Sicula	E - Periferico	Sicilia	AG	1.378	29.437	21 19.625	14 19.625	14	68.687	50
Corvara in Badia/Corvara	F - Ultraperiferico	Trentino-Alto Adige	BZ	1.378	29.437	21 19.625	14 19.625	14	68.687	50
Pontebba	D - Intermedio	Friuli Venezia Giulia	UD	1.379	29.450	21 19.633	14 19.633	14	68.717	50
Malesco	D - Intermedio	Piemonte	VB	1.379	29.450	21 19.633	14 19.633	14	68.717	50
Castlenti	D - Intermedio	Abruzzo	TE	1.381	29.475	21 19.650	14 19.650	14	68.776	50
Ales	E - Periferico	Sardegna	OR	1.384	29.513	21 19.676	14 19.676	14	68.864	50
Bonea	D - Intermedio	Campania	BN	1.386	29.539	21 19.692	14 19.692	14	68.923	50
Venasca	D - Intermedio	Piemonte	CN	1.388	29.564	21 19.709	14 19.709	14	68.982	50
La Valle/Wengen	E - Periferico	Trentino-Alto Adige	BZ	1.389	29.577	21 19.718	14 19.718	14	69.012	50
Gairo	F - Ultraperiferico	Sardegna	NU	1.389	29.577	21 19.718	14 19.718	14	69.012	50
San Sostene	E - Periferico	Calabria	CZ	1.390	29.589	21 19.726	14 19.726	14	69.042	50
Piantedo	D - Intermedio	Lombardia	SO	1.390	29.589	21 19.726	14 19.726	14	69.042	50
Nazzano	D - Intermedio	Lazio	RO	1.391	29.602	21 19.735	14 19.735	14	69.071	50
San Zeno di Montagna	D - Intermedio	Veneto	VR	1.392	29.615	21 19.743	14 19.743	14	69.101	50
Sant'Angelo Le Fratte	E - Periferico	Basilicata	PZ	1.394	29.640	21 19.760	14 19.760	14	69.160	50
Ficarra	E - Periferico	Sicilia	ME	1.394	29.640	21 19.760	14 19.760	14	69.160	50
Romeno	E - Periferico	Trentino-Alto Adige	TN	1.396	29.665	21 19.777	14 19.777	14	69.219	50
Tre Ville	E - Periferico	Trentino-Alto Adige	TN	1.396	29.665	21 19.777	14 19.777	14	69.219	50
Verrua Savoia	D - Intermedio	Piemonte	TO	1.398	29.691	21 19.794	14 19.794	14	69.278	50
Sovramonte	D - Intermedio	Veneto	BL	1.400	29.716	21 19.811	14 19.811	14	69.337	50
Albano di Lucania	D - Intermedio	Basilicata	PZ	1.401	29.729	21 19.819	14 19.819	14	69.367	50
Magliano Romano	D - Intermedio	Lazio	RO	1.402	29.741	21 19.827	14 19.827	14	69.396	49
Morino	D - Intermedio	Abruzzo	AQ	1.403	29.754	21 19.836	14 19.836	14	69.426	49
San Romano in Garfagnana	D - Intermedio	Toscana	LU	1.403	29.754	21 19.836	14 19.836	14	69.426	49
Foiano di Val Fortore	E - Periferico	Campania	BN	1.404	29.766	21 19.844	14 19.844	14	69.455	49
Gambatesa	E - Periferico	Molise	CB	1.405	29.779	21 19.853	14 19.853	14	69.485	49
Longi	F - Ultraperiferico	Sicilia	ME	1.405	29.779	21 19.853	14 19.853	14	69.485	49
Castell'Azzara	E - Periferico	Toscana	GR	1.408	29.817	21 19.878	14 19.878	14	69.573	49
Spinoso	F - Ultraperiferico	Basilicata	PZ	1.408	29.817	21 19.878	14 19.878	14	69.573	49
Monterosso al Mare	D - Intermedio	Liguria	SP	1.409	29.830	21 19.887	14 19.887	14	69.603	49
San Giacomo degli Schiavoni	E - Periferico	Molise	CB	1.410	29.842	21 19.895	14 19.895	14	69.632	49
Caprese Michelangelo	E - Periferico	Toscana	AR	1.410	29.842	21 19.895	14 19.895	14	69.632	49
Sassofeltrio	D - Intermedio	Marche	PU	1.411	29.855	21 19.903	14 19.903	14	69.662	49
Contà	D - Intermedio	Trentino-Alto Adige	TN	1.411	29.855	21 19.903	14 19.903	14	69.662	49
Villichara	D - Intermedio	Lombardia	BS	1.416	29.918	21 19.946	14 19.946	14	69.810	49







Scurrelle	D - Intermedio	Trentino-Alto Adige	TN	1.417	29.931	21 19.954	14 19.954	69.839	49
Sarconi	F - Ultraperiferico	Basilicata	PZ	1.418	29.944	21 19.962	14 19.962	69.869	49
Taranto	E - Periferico	Lazio	RI	1.420	29.969	21 19.979	14 19.979	69.928	49
Arena	E - Periferico	Calabria	VV	1.421	29.982	21 19.988	14 19.988	69.957	49
Abriola	E - Periferico	Basilicata	PZ	1.429	30.083	21 20.055	14 20.055	70.194	49
Laurino	E - Periferico	Campania	SA	1.429	30.083	21 20.055	14 20.055	70.194	49
Montefalcone di Val Fortore	E - Periferico	Campania	BN	1.429	30.083	21 20.055	14 20.055	70.194	49
Sellero	F - Ultraperiferico	Lombardia	BS	1.430	30.096	21 20.064	14 20.064	70.223	49
Castello del Matese	E - Periferico	Campania	CE	1.431	30.108	21 20.072	14 20.072	70.253	49
Castelmaturo	F - Ultraperiferico	Molise	CB	1.431	30.108	21 20.072	14 20.072	70.253	49
Selva dei Molini/Mühlwald	E - Periferico	Trentino-Alto Adige	BZ	1.432	30.121	21 20.081	14 20.081	70.282	49
Ulassai	F - Ultraperiferico	Sardegna	NU	1.432	30.121	21 20.081	14 20.081	70.282	49
Sant'Andrea del Garigliano	D - Intermedio	Lazio	FR	1.432	30.121	21 20.081	14 20.081	70.282	49
Lugnano in Teverina	D - Intermedio	Umbria	TR	1.434	30.146	21 20.098	14 20.098	70.341	49
Monteleone d'Orvieto	D - Intermedio	Umbria	TR	1.434	30.146	21 20.098	14 20.098	70.341	49
Isola del Giglio	E - Periferico	Toscana	GR	1.436	30.146	21 20.114	14 20.114	70.400	49
Pianico	D - Intermedio	Lombardia	BG	1.436	30.172	21 20.114	14 20.114	70.400	49
Farindola	E - Periferico	Abruzzo	PE	1.438	30.197	21 20.131	14 20.131	70.459	49
Locana	E - Periferico	Piemonte	TO	1.438	30.197	21 20.131	14 20.131	70.459	49
Alviano	D - Intermedio	Umbria	TR	1.438	30.197	21 20.131	14 20.131	70.459	49
Cugnoli	D - Intermedio	Abruzzo	PE	1.440	30.222	21 20.148	14 20.148	70.519	49
Vallio Terme	D - Intermedio	Lombardia	BS	1.441	30.235	21 20.157	14 20.157	70.548	49
Sant'Andrea di Conza	E - Periferico	Campania	AV	1.444	30.273	21 20.182	14 20.182	70.637	49
Veza d'Oglio	E - Periferico	Lombardia	BS	1.444	30.273	21 20.182	14 20.182	70.637	49
Ossimo	F - Ultraperiferico	Lombardia	BS	1.444	30.273	21 20.182	14 20.182	70.637	49
San Martino al Tagliamento	D - Intermedio	Friuli Venezia Giulia	PN	1.444	30.273	21 20.182	14 20.182	70.637	49
Cocconato	D - Intermedio	Piemonte	AT	1.444	30.273	21 20.182	14 20.182	70.637	49
Pettorano sul Gizio	E - Periferico	Abruzzo	AQ	1.445	30.286	21 20.190	14 20.190	70.666	49
San Mauro Forte	F - Ultraperiferico	Basilicata	MT	1.445	30.286	21 20.190	14 20.190	70.666	49
Fondo	E - Periferico	Trentino-Alto Adige	TN	1.446	30.298	21 20.199	14 20.199	70.696	49
Castelpagano	E - Periferico	Campania	BN	1.447	30.311	21 20.207	14 20.207	70.725	49
Vauda Canavese	D - Intermedio	Piemonte	TO	1.447	30.311	21 20.207	14 20.207	70.725	49
Segonzano	D - Intermedio	Trentino-Alto Adige	TN	1.447	30.311	21 20.207	14 20.207	70.725	49
Sciozze	D - Intermedio	Piemonte	TO	1.448	30.324	21 20.216	14 20.216	70.755	49
Prata Sannita	D - Intermedio	Campania	CE	1.449	30.336	21 20.224	14 20.224	70.784	49
Roccamena	E - Periferico	Sicilia	PA	1.450	30.349	21 20.233	14 20.233	70.814	49
Pieve di Bono-Prezzo	F - Ultraperiferico	Trentino-Alto Adige	TN	1.450	30.349	21 20.233	14 20.233	70.814	49
Falconara Albanese	E - Periferico	Calabria	CS	1.451	30.362	21 20.241	14 20.241	70.844	49
Valsinni	F - Ultraperiferico	Basilicata	MT	1.452	30.374	21 20.249	14 20.249	70.873	49
Miaropati	D - Intermedio	Calabria	RC	1.452	30.374	21 20.249	14 20.249	70.873	49
Carenno	D - Intermedio	Lombardia	LC	1.452	30.374	21 20.249	14 20.249	70.873	49
Rocca di Mezzo	E - Periferico	Abruzzo	AQ	1.453	30.387	21 20.258	14 20.258	70.903	49
Nemoli	F - Ultraperiferico	Basilicata	PZ	1.453	30.387	21 20.258	14 20.258	70.903	49
Roccanova	F - Ultraperiferico	Basilicata	PZ	1.454	30.399	21 20.266	14 20.266	70.932	49
Calizzano	E - Periferico	Liguria	SV	1.455	30.412	21 20.275	14 20.275	70.962	49
Aquara	E - Periferico	Campania	SA	1.456	30.425	21 20.283	14 20.283	70.991	49
Palmariggi	D - Intermedio	Puglia	LE	1.456	30.425	21 20.283	14 20.283	70.991	49
Aggius	F - Ultraperiferico	Sardegna	SS	1.457	30.437	21 20.292	14 20.292	71.021	49
Limone Piemonte	D - Intermedio	Piemonte	CN	1.457	30.437	21 20.292	14 20.292	71.021	49
Viminore di Scalve	F - Ultraperiferico	Lombardia	BG	1.458	30.450	21 20.300	14 20.300	71.050	49
Spilinga	D - Intermedio	Calabria	VV	1.458	30.450	21 20.300	14 20.300	71.050	49
Formicola	D - Intermedio	Campania	CE	1.458	30.450	21 20.300	14 20.300	71.050	49





Casinuovo Monterotaro	E - Periferico	Puglia	FG	1.462	30.501	21 20.334	14 20.334	14	71.168	49
Isello	E - Periferico	Sicilia	PA	1.465	30.539	21 20.359	14 20.359	14	71.257	49
Farnese	E - Periferico	Lazio	VT	1.466	30.551	21 20.368	14 20.368	14	71.287	49
Canal San Bovo	E - Periferico	Trentino-Alto Adige	TN	1.468	30.577	21 20.384	14 20.384	14	71.346	49
Graniti	D - Intermedio	Sicilia	ME	1.469	30.589	21 20.393	14 20.393	14	71.375	49
Poggiorsini	E - Periferico	Puglia	BA	1.472	30.627	21 20.418	14 20.418	14	71.464	49
Teora	E - Periferico	Campania	AV	1.474	30.653	21 20.435	14 20.435	14	71.523	49
Rocca Grimalda	D - Intermedio	Piemonte	AL	1.474	30.653	21 20.435	14 20.435	14	71.523	49
Serravalle a Po	D - Intermedio	Lombardia	MN	1.475	30.665	21 20.444	14 20.444	14	71.552	49
Campodenno	D - Intermedio	Trentino-Alto Adige	TN	1.475	30.665	21 20.444	14 20.444	14	71.552	49
Sanarica	D - Intermedio	Puglia	LE	1.478	30.703	21 20.469	14 20.469	14	71.641	48
Poggioreale	D - Intermedio	Sicilia	TP	1.478	30.703	21 20.469	14 20.469	14	71.641	48
Domaso	E - Periferico	Lombardia	CO	1.479	30.716	21 20.477	14 20.477	14	71.671	48
Albiano	D - Intermedio	Trentino-Alto Adige	TN	1.481	30.741	21 20.494	14 20.494	14	71.730	48
Bedollo	E - Periferico	Trentino-Alto Adige	TN	1.481	30.741	21 20.494	14 20.494	14	71.730	48
Affile	E - Periferico	Lazio	RO	1.482	30.754	21 20.503	14 20.503	14	71.759	48
Scano di Montiferrero	E - Periferico	Sardegna	OR	1.482	30.754	21 20.503	14 20.503	14	71.759	48
Riomaggiore	D - Intermedio	Liguria	SP	1.483	30.767	21 20.511	14 20.511	14	71.789	48
Dumenza	E - Periferico	Lombardia	VA	1.485	30.792	21 20.528	14 20.528	14	71.848	48
Trambileno	E - Periferico	Trentino-Alto Adige	TN	1.485	30.792	21 20.528	14 20.528	14	71.848	48
Montefalcone nel Sannio	E - Periferico	Molise	CB	1.486	30.805	21 20.536	14 20.536	14	71.877	48
Montegrino Valtravaglia	D - Intermedio	Lombardia	VA	1.489	30.843	21 20.562	14 20.562	14	71.966	48
Ogiliano	D - Intermedio	Piemonte	TO	1.489	30.843	21 20.562	14 20.562	14	71.966	48
Pezzaze	D - Intermedio	Lombardia	BS	1.492	30.881	21 20.587	14 20.587	14	72.055	48
Lunano	D - Intermedio	Marche	PU	1.493	30.893	21 20.595	14 20.595	14	72.084	48
Mazzarà Sant'Andrea	D - Intermedio	Sicilia	ME	1.493	30.893	21 20.595	14 20.595	14	72.084	48
Cazzano di Tramigna	D - Intermedio	Veneto	VR	1.494	30.906	21 20.604	14 20.604	14	72.114	48
Pietrastornina	D - Intermedio	Campania	AV	1.495	30.919	21 20.612	14 20.612	14	72.143	48
Arsoi	D - Intermedio	Lazio	RO	1.496	30.931	21 20.621	14 20.621	14	72.173	48
Carlopoli	E - Periferico	Calabria	CZ	1.497	30.944	21 20.629	14 20.629	14	72.202	48
Rofrano	E - Periferico	Campania	SA	1.497	30.944	21 20.629	14 20.629	14	72.202	48
Coassolo Torinese	D - Intermedio	Piemonte	TO	1.497	30.944	21 20.629	14 20.629	14	72.202	48
Castelgerundo	D - Intermedio	Lombardia	LO	1.498	30.957	21 20.638	14 20.638	14	72.232	48
Crevacuore	D - Intermedio	Piemonte	BI	1.498	30.957	21 20.638	14 20.638	14	72.232	48
Sant'Antonio di Gallura	F - Ultraperiferico	Sardegna	SS	1.499	30.969	21 20.646	14 20.646	14	72.261	48
San Severino Lucano	F - Ultraperiferico	Basilicata	PZ	1.501	30.995	21 20.663	14 20.663	14	72.321	48
Castel Campagnano	D - Intermedio	Campania	CE	1.501	30.995	21 20.663	14 20.663	14	72.321	48
Castelbaldo	D - Intermedio	Veneto	PD	1.501	30.995	21 20.663	14 20.663	14	72.321	48
San Benedetto Ulliano	D - Intermedio	Calabria	CS	1.504	31.032	21 20.688	14 20.688	14	72.409	48
Pescosolido	D - Intermedio	Lazio	FR	1.505	31.045	21 20.697	14 20.697	14	72.439	48
Celenza Valforete	E - Periferico	Puglia	FG	1.508	31.083	21 20.722	14 20.722	14	72.527	48
Bassiano	D - Intermedio	Lazio	LT	1.508	31.083	21 20.722	14 20.722	14	72.527	48
Mezzanago	D - Intermedio	Liguria	GE	1.509	31.096	21 20.731	14 20.731	14	72.557	48
Magnacavallo	D - Intermedio	Lombardia	MN	1.509	31.096	21 20.731	14 20.731	14	72.557	48
Tocco Caudio	D - Intermedio	Campania	BN	1.513	31.146	21 20.764	14 20.764	14	72.675	48
Casalromano	D - Intermedio	Lombardia	MN	1.513	31.146	21 20.764	14 20.764	14	72.675	48
Monte Castello di Vibio	E - Periferico	Umbria	PG	1.514	31.159	21 20.773	14 20.773	14	72.705	48
Pinzano al Tagliamento	D - Intermedio	Friuli Venezia Giulia	PN	1.514	31.159	21 20.773	14 20.773	14	72.705	48
Vallerotonda	E - Periferico	Lazio	FR	1.515	31.172	21 20.781	14 20.781	14	72.734	48
Lumarzo	D - Intermedio	Liguria	GE	1.517	31.197	21 20.798	14 20.798	14	72.793	48
Lapio	D - Intermedio	Campania	AV	1.518	31.210	21 20.806	14 20.806	14	72.823	48
Tula	E - Periferico	Sardegna	SS	1.519	31.222	21 20.815	14 20.815	14	72.852	48



San Mango d'Aquino	D - Intermedio	Calabria	CZ	1.520	31.235	21 20.823	14 20.823	14	72.882	48
Cardeto	E - Periferico	Calabria	RC	1.521	31.248	21 20.832	14 20.832	14	72.911	48
Sangiugno	D - Intermedio	Lombardia	VA	1.521	31.248	21 20.832	14 20.832	14	72.911	48
Monticiano	E - Periferico	Toscana	SI	1.526	31.311	21 20.874	14 20.874	14	73.059	48
Acquafredda	D - Intermedio	Lombardia	BS	1.528	31.336	21 20.891	14 20.891	14	73.118	48
Monte San Giacomo	E - Periferico	Campania	SA	1.530	31.362	20 20.908	14 20.908	14	73.177	48
Valsolda	E - Periferico	Lombardia	CO	1.530	31.362	20 20.908	14 20.908	14	73.177	48
Preseglie	E - Periferico	Lombardia	BS	1.533	31.400	20 20.933	14 20.933	14	73.266	48
Soveria Simeri	D - Intermedio	Calabria	CZ	1.534	31.412	20 20.942	14 20.942	14	73.295	48
Cavasso Nuovo	D - Intermedio	Friuli Venezia Giulia	PN	1.534	31.412	20 20.942	14 20.942	14	73.295	48
Villar San Costanzo	D - Intermedio	Piemonte	CN	1.535	31.425	20 20.950	14 20.950	14	73.325	48
Montemilione	E - Periferico	Basilicata	PZ	1.536	31.438	20 20.958	14 20.958	14	73.354	48
Meduno	E - Periferico	Friuli Venezia Giulia	PN	1.537	31.450	20 20.967	14 20.967	14	73.384	48
Bleggio Superiore	E - Periferico	Trentino-Alto Adige	TN	1.540	31.488	20 20.992	14 20.992	14	73.473	48
Pettorazza Grimani	D - Intermedio	Veneto	RO	1.540	31.488	20 20.992	14 20.992	14	73.473	48
Montagnareale	D - Intermedio	Sicilia	ME	1.541	31.501	20 21.001	14 21.001	14	73.502	48
Scala	E - Periferico	Campania	SA	1.542	31.514	20 21.009	14 21.009	14	73.532	48
San Mauro Castelverde	F - Ultraperiferico	Sicilia	PA	1.542	31.514	20 21.009	14 21.009	14	73.532	48
Collevecchio	E - Periferico	Lazio	RI	1.544	31.539	20 21.026	14 21.026	14	73.591	48
San Pancrazio/St. Pankraz	D - Intermedio	Trentino-Alto Adige	BZ	1.544	31.539	20 21.026	14 21.026	14	73.591	48
Radda in Chianti	D - Intermedio	Toscana	SI	1.548	31.590	20 21.060	14 21.060	14	73.709	48
Mongrassano	D - Intermedio	Calabria	CS	1.549	31.602	20 21.068	14 21.068	14	73.738	48
Nuxis	D - Intermedio	Sardegna	SU	1.549	31.602	20 21.068	14 21.068	14	73.738	48
Greccio	D - Intermedio	Lazio	RI	1.550	31.615	20 21.077	14 21.077	14	73.768	48
Villa Basilica	D - Intermedio	Toscana	LU	1.550	31.615	20 21.077	14 21.077	14	73.768	48
Roccambruna	D - Intermedio	Piemonte	CN	1.552	31.640	20 21.093	14 21.093	14	73.827	48
Guarcino	D - Intermedio	Lazio	FR	1.553	31.653	20 21.102	14 21.102	14	73.857	48
Gorno	D - Intermedio	Lombardia	BG	1.554	31.665	20 21.110	14 21.110	14	73.886	48
Aprica	D - Intermedio	Lombardia	SO	1.555	31.678	20 21.119	14 21.119	14	73.916	48
Villalba	E - Periferico	Sicilia	CL	1.564	31.792	20 21.195	14 21.195	14	74.182	47
Perca/Percha	E - Periferico	Trentino-Alto Adige	BZ	1.565	31.805	20 21.203	14 21.203	14	74.211	47
Fanna	D - Intermedio	Friuli Venezia Giulia	PN	1.565	31.805	20 21.203	14 21.203	14	74.211	47
Bonarcado	D - Intermedio	Sardegna	OR	1.568	31.843	20 21.228	14 21.228	14	74.300	47
Sambuca Pistolese	D - Intermedio	Toscana	PT	1.568	31.843	20 21.228	14 21.228	14	74.300	47
Sant'Alfio	D - Intermedio	Sicilia	CT	1.570	31.868	20 21.245	14 21.245	14	74.359	47
San Lorenzo Dorcino	E - Periferico	Trentino-Alto Adige	TN	1.571	31.881	20 21.254	14 21.254	14	74.388	47
Civitella d'Agliano	D - Intermedio	Lazio	VT	1.572	31.893	20 21.262	14 21.262	14	74.418	47
Dovadola	D - Intermedio	Emilia-Romagna	FC	1.573	31.906	20 21.271	14 21.271	14	74.447	47
Mesenzana	D - Intermedio	Lombardia	VA	1.573	31.906	20 21.271	14 21.271	14	74.447	47
Cermignano	D - Intermedio	Abruzzo	TE	1.574	31.919	20 21.279	14 21.279	14	74.477	47
Luson/Luisen	D - Intermedio	Trentino-Alto Adige	BZ	1.574	31.919	20 21.279	14 21.279	14	74.477	47
Perano	E - Periferico	Abruzzo	CH	1.576	31.944	20 21.296	14 21.296	14	74.536	47
San Casciano dei Bagni	D - Intermedio	Toscana	SI	1.578	31.969	20 21.313	14 21.313	14	74.595	47
Castelvetere sul Calore	D - Intermedio	Campania	AV	1.580	31.995	20 21.330	13 21.330	13	74.654	47
Isca sullo Ionio	E - Periferico	Calabria	CZ	1.581	32.007	20 21.338	13 21.338	13	74.684	47
Zagarise	E - Periferico	Calabria	CZ	1.582	32.020	20 21.347	13 21.347	13	74.713	47
Molinara	E - Periferico	Campania	BN	1.587	32.083	20 21.389	13 21.389	13	74.861	47
Ormea	E - Periferico	Piemonte	CN	1.587	32.083	20 21.389	13 21.389	13	74.861	47
Castellone di Suasa	D - Intermedio	Marche	AN	1.588	32.096	20 21.397	13 21.397	13	74.890	47
San Pietro Mussolino	D - Intermedio	Veneto	VI	1.589	32.109	20 21.406	13 21.406	13	74.920	47
Villanova del Battista	D - Intermedio	Campania	AV	1.592	32.147	20 21.431	13 21.431	13	75.009	47
Agliano Terme	D - Intermedio	Piemonte	AT	1.592	32.147	20 21.431	13 21.431	13	75.009	47



Sartirana Lomellina	D - Intermedio	Lombardia	PV	1.593	32.159	20 21.439	13 21.439	13	75.038	47
Villabassa/Niederdorf	F - Ultraperiferico	Trentino-Alto Adige	BZ	1.597	32.210	20 21.473	13 21.473	13	75.156	47
Furtei	D - Intermedio	Sardegna	SU	1.597	32.210	20 21.473	13 21.473	13	75.156	47
Miezzano	D - Intermedio	Trentino-Alto Adige	TN	1.597	32.210	20 21.473	13 21.473	13	75.156	47
San Gregorio nelle Alpi	D - Intermedio	Veneto	BL	1.597	32.210	20 21.473	13 21.473	13	75.156	47
San Sossio Baronia	D - Intermedio	Campania	AV	1.598	32.223	20 21.482	13 21.482	13	75.186	47
Ruviano	D - Intermedio	Campania	CE	1.599	32.235	20 21.490	13 21.490	13	75.215	47
Villaurbana	D - Intermedio	Sardegna	OR	1.599	32.235	20 21.490	13 21.490	13	75.215	47
Valva	D - Intermedio	Campania	SA	1.600	32.248	20 21.499	13 21.499	13	75.245	47
Roveredo di Guà	D - Intermedio	Veneto	VR	1.601	32.261	20 21.507	13 21.507	13	75.275	47
Coreno Ausonio	D - Intermedio	Lazio	FR	1.602	32.273	20 21.515	13 21.515	13	75.304	47
Ovrodda	E - Periferico	Sardegna	NU	1.603	32.286	20 21.524	13 21.524	13	75.334	47
Barbania	D - Intermedio	Piemonte	TO	1.604	32.298	20 21.532	13 21.532	13	75.363	47
Monteu Roero	D - Intermedio	Piemonte	CN	1.604	32.298	20 21.532	13 21.532	13	75.363	47
Montiglio Monferrato	D - Intermedio	Piemonte	AT	1.604	32.298	20 21.532	13 21.532	13	75.363	47
Cerete	E - Periferico	Lombardia	BG	1.605	32.311	20 21.541	13 21.541	13	75.393	47
Caccuri	E - Periferico	Calabria	KR	1.607	32.336	20 21.558	13 21.558	13	75.452	47
San Pietro di Cadore	E - Periferico	Veneto	BL	1.607	32.336	20 21.558	13 21.558	13	75.452	47
Ceneselli	D - Intermedio	Veneto	RO	1.612	32.400	20 21.600	13 21.600	13	75.599	47
Lecce nei Marsi	D - Intermedio	Abruzzo	AQ	1.613	32.412	20 21.608	13 21.608	13	75.629	47
Chiaromonti	D - Intermedio	Sardegna	SS	1.613	32.412	20 21.608	13 21.608	13	75.629	47
Enego	F - Ultraperiferico	Veneto	VI	1.614	32.425	20 21.617	13 21.617	13	75.659	47
Alonte	D - Intermedio	Veneto	VI	1.614	32.425	20 21.617	13 21.617	13	75.659	47
Altavalle	E - Periferico	Trentino-Alto Adige	TN	1.615	32.438	20 21.625	13 21.625	13	75.688	47
Berzo Demo	F - Ultraperiferico	Lombardia	BS	1.615	32.438	20 21.625	13 21.625	13	75.688	47
Surano	D - Intermedio	Puglia	LE	1.615	32.438	20 21.625	13 21.625	13	75.688	47
Stintino	E - Periferico	Sardegna	SS	1.616	32.450	20 21.634	13 21.634	13	75.718	47
Librizzi	E - Periferico	Sicilia	ME	1.616	32.450	20 21.634	13 21.634	13	75.718	47
Polinago	E - Periferico	Emilia-Romagna	MO	1.618	32.476	20 21.650	13 21.650	13	75.777	47
Ficulle	E - Periferico	Umbria	TR	1.618	32.476	20 21.650	13 21.650	13	75.777	47
Castelpetroso	D - Intermedio	Molise	IS	1.618	32.476	20 21.650	13 21.650	13	75.777	47
Anzi	E - Periferico	Basilicata	PZ	1.619	32.488	20 21.659	13 21.659	13	75.806	47
Sorgono	F - Ultraperiferico	Sardegna	NU	1.621	32.514	20 21.676	13 21.676	13	75.865	47
Casalmoreno	D - Intermedio	Lombardia	CR	1.622	32.526	20 21.684	13 21.684	13	75.895	47
Rocca de' Baldi	D - Intermedio	Piemonte	CN	1.622	32.526	20 21.684	13 21.684	13	75.895	47
Maschito	E - Periferico	Basilicata	PZ	1.623	32.539	20 21.693	13 21.693	13	75.924	47
Galatro	D - Intermedio	Calabria	RC	1.624	32.552	20 21.701	13 21.701	13	75.954	47
Omnignano	D - Intermedio	Campania	SA	1.625	32.564	20 21.710	13 21.710	13	75.983	47
Feroleto della Chiesa	D - Intermedio	Calabria	RC	1.626	32.577	20 21.718	13 21.718	13	76.013	47
Castelcivita	E - Periferico	Campania	SA	1.628	32.602	20 21.735	13 21.735	13	76.072	47
Paupisi	D - Intermedio	Campania	BN	1.628	32.602	20 21.735	13 21.735	13	76.072	47
Aiello Calabro	E - Periferico	Calabria	CS	1.634	32.678	20 21.786	13 21.786	13	76.249	47
Guardia Lombardi	E - Periferico	Campania	AV	1.634	32.678	20 21.786	13 21.786	13	76.249	47
Lodè	E - Periferico	Sardegna	NU	1.634	32.678	20 21.786	13 21.786	13	76.249	47
Aquilonia	E - Periferico	Campania	AV	1.635	32.691	20 21.794	13 21.794	13	76.279	47
Vacri	D - Intermedio	Abruzzo	CH	1.636	32.704	20 21.802	13 21.802	13	76.308	47
Busuno	D - Intermedio	Piemonte	TO	1.636	32.704	20 21.802	13 21.802	13	76.308	47
Trentinara	D - Intermedio	Campania	SA	1.637	32.716	20 21.811	13 21.811	13	76.338	47
Montù Beccaria	D - Intermedio	Lombardia	PV	1.638	32.729	20 21.819	13 21.819	13	76.367	47
Samatzi	D - Intermedio	Sardegna	SU	1.638	32.729	20 21.819	13 21.819	13	76.367	47
Santa Luce	D - Intermedio	Toscana	PI	1.638	32.729	20 21.819	13 21.819	13	76.367	47
Salaparuta	D - Intermedio	Sicilia	TP	1.639	32.742	20 21.828	13 21.828	13	76.397	47




Montecchio	E - Periferico	Umbria	TR	1.640	32.754	20 21.836	13 21.836	76.427	47
Front	D - Intermedio	Piemonte	TO	1.641	32.767	20 21.845	13 21.845	76.456	47
Grimaldi	D - Intermedio	Calabria	CS	1.643	32.792	20 21.861	13 21.861	76.515	47
Grosotto	E - Periferico	Lombardia	SO	1.644	32.805	20 21.870	13 21.870	76.545	47
Buonalbergo	D - Intermedio	Campania	BN	1.651	32.894	20 21.929	13 21.929	76.752	46
Castiadas	E - Periferico	Sardegna	SU	1.653	32.919	20 21.946	13 21.946	76.811	46
San Roberto	D - Intermedio	Calabria	RC	1.653	32.919	20 21.946	13 21.946	76.811	46
Domus de Maria	E - Periferico	Sardegna	SU	1.656	32.957	20 21.971	13 21.971	76.899	46
Chieuti	D - Intermedio	Puglia	FG	1.656	32.957	20 21.971	13 21.971	76.899	46
Aldino/Aldain	D - Intermedio	Trentino-Alto Adige	BZ	1.656	32.957	20 21.971	13 21.971	76.899	46
Campoli del Monte Taburno	D - Intermedio	Campania	BN	1.657	32.969	20 21.980	13 21.980	76.929	46
Treglio	D - Intermedio	Abruzzo	CH	1.659	32.995	20 21.997	13 21.997	76.988	46
Roccaraso	E - Periferico	Abruzzo	AQ	1.661	33.020	20 22.013	13 22.013	77.047	46
Cazzano Sant'Andrea	D - Intermedio	Lombardia	BG	1.661	33.020	20 22.013	13 22.013	77.047	46
Grunento Nova	F - Ultraperiferico	Basilicata	PZ	1.663	33.045	20 22.030	13 22.030	77.106	46
Colzate	D - Intermedio	Lombardia	BG	1.664	33.058	20 22.039	13 22.039	77.136	46
Trivigliano	D - Intermedio	Lazio	FR	1.665	33.071	20 22.047	13 22.047	77.165	46
Cantalupo in Sabina	E - Periferico	Lazio	RI	1.666	33.083	20 22.056	13 22.056	77.195	46
Monterosso Calabro	D - Intermedio	Calabria	VV	1.667	33.096	20 22.064	13 22.064	77.224	46
Carpegna	E - Periferico	Marche	PU	1.668	33.109	20 22.072	13 22.072	77.254	46
Palata	E - Periferico	Molise	CB	1.668	33.109	20 22.072	13 22.072	77.254	46
Contessa Entellina	E - Periferico	Sicilia	PA	1.668	33.109	20 22.072	13 22.072	77.254	46
Montappone	D - Intermedio	Marche	FM	1.668	33.109	20 22.072	13 22.072	77.254	46
Roccamontepiano	E - Periferico	Abruzzo	CH	1.669	33.121	20 22.081	13 22.081	77.283	46
Montecatini Val di Cecina	D - Intermedio	Toscana	PI	1.669	33.121	20 22.081	13 22.081	77.283	46
Cuvio	D - Intermedio	Lombardia	VA	1.671	33.147	20 22.098	13 22.098	77.342	46
Viddalba	E - Periferico	Sardegna	SS	1.672	33.159	20 22.106	13 22.106	77.372	46
Lodrino	E - Periferico	Lombardia	BS	1.673	33.172	20 22.115	13 22.115	77.401	46
Campoli Appennino	D - Intermedio	Lazio	FR	1.673	33.172	20 22.115	13 22.115	77.401	46
San Pietro Apostolo	D - Intermedio	Calabria	CZ	1.675	33.197	20 22.132	13 22.132	77.460	46
Cannole	D - Intermedio	Puglia	LE	1.675	33.197	20 22.132	13 22.132	77.460	46
Sanule	D - Intermedio	Sardegna	NU	1.675	33.197	20 22.132	13 22.132	77.460	46
Vajont	D - Intermedio	Friuli Venezia Giulia	PN	1.676	33.210	20 22.140	13 22.140	77.490	46
Campana	F - Ultraperiferico	Calabria	CS	1.677	33.223	20 22.148	13 22.148	77.520	46
Vallefiorita	D - Intermedio	Calabria	CZ	1.677	33.223	20 22.148	13 22.148	77.520	46
Castiglione Messer Marino	F - Ultraperiferico	Abruzzo	CH	1.678	33.235	20 22.157	13 22.157	77.549	46
Moggio Udinese	D - Intermedio	Friuli Venezia Giulia	UD	1.678	33.235	20 22.157	13 22.157	77.549	46
Lunamatrona	E - Periferico	Sardegna	SU	1.679	33.248	20 22.165	13 22.165	77.579	46
Roccalorigiosa	D - Intermedio	Campania	SA	1.679	33.248	20 22.165	13 22.165	77.579	46
Roverè della Luna	D - Intermedio	Trentino-Alto Adige	TN	1.680	33.261	20 22.174	13 22.174	77.608	46
Ripacandida	E - Periferico	Basilicata	PZ	1.684	33.311	20 22.208	13 22.208	77.726	46
Volturno	E - Periferico	Puglia	FG	1.684	33.311	20 22.208	13 22.208	77.726	46
Campiglia dei Berici	D - Intermedio	Veneto	VI	1.685	33.324	20 22.216	13 22.216	77.756	46
Agosine	E - Periferico	Lombardia	BS	1.687	33.349	20 22.233	13 22.233	77.815	46
Meltina/Mòlten	D - Intermedio	Trentino-Alto Adige	BZ	1.692	33.413	20 22.275	13 22.275	77.963	46
Casto	E - Periferico	Lombardia	BS	1.693	33.425	20 22.283	13 22.283	77.992	46
Sindia	E - Periferico	Sardegna	NU	1.693	33.425	20 22.283	13 22.283	77.992	46
Capodimonte	D - Intermedio	Lazio	VT	1.694	33.438	20 22.292	13 22.292	78.022	46
Sant'Elia a Pianisi	E - Periferico	Molise	CB	1.697	33.476	20 22.317	13 22.317	78.110	46
San Pietro al Tanagro	D - Intermedio	Campania	SA	1.698	33.489	20 22.326	13 22.326	78.140	46
Villa Santo Stefano	D - Intermedio	Lazio	FR	1.701	33.527	20 22.351	13 22.351	78.229	46
Refrontolo	D - Intermedio	Veneto	TV	1.702	33.539	20 22.359	13 22.359	78.258	46




San Rufo	E - Periferico	Campania	SA	1.704	33.564	20 22.376	13 22.376	78.317	46
Patù	E - Periferico	Puglia	LE	1.704	33.564	20 22.376	13 22.376	78.317	46
Piubega	D - Intermedio	Lombardia	MN	1.704	33.564	20 22.376	13 22.376	78.317	46
Elice	D - Intermedio	Abruzzo	PE	1.707	33.602	20 22.402	13 22.402	78.406	46
Monte Isola	D - Intermedio	Lombardia	BS	1.709	33.628	20 22.419	13 22.419	78.465	46
Gualtieri Sicaminò	D - Intermedio	Sicilia	ME	1.710	33.640	20 22.427	13 22.427	78.494	46
Santo Stefano di Rogliano	D - Intermedio	Calabria	CS	1.713	33.678	20 22.452	13 22.452	78.583	46
Laurenzana	E - Periferico	Basilicata	PZ	1.714	33.691	20 22.461	13 22.461	78.613	46
San Martino dall'Argine	D - Intermedio	Lombardia	MN	1.714	33.691	20 22.461	13 22.461	78.613	46
Rocca Canavese	D - Intermedio	Piemonte	TO	1.714	33.691	20 22.461	13 22.461	78.613	46
Monterchi	D - Intermedio	Toscana	AR	1.715	33.704	20 22.469	13 22.469	78.642	46
Civitella Casanova	E - Periferico	Abruzzo	PE	1.719	33.754	20 22.503	13 22.503	78.760	46
Frisa	D - Intermedio	Abruzzo	CH	1.719	33.754	20 22.503	13 22.503	78.760	46
Attimis	D - Intermedio	Friuli Venezia Giulia	UD	1.721	33.780	20 22.520	13 22.520	78.819	46
San Vito sullo Ionio	E - Periferico	Calabria	CZ	1.723	33.805	20 22.537	13 22.537	78.878	46
San Siro	D - Intermedio	Lombardia	CO	1.724	33.818	20 22.545	13 22.545	78.908	46
Calamandran	D - Intermedio	Piemonte	AT	1.730	33.894	20 22.596	13 22.596	79.085	46
Agosta	D - Intermedio	Lazio	RO	1.733	33.932	20 22.621	13 22.621	79.174	46
Meana Sardo	F - Ultraperiferico	Sardegna	NU	1.735	33.957	20 22.638	13 22.638	79.233	46
Sant'Andrea Frius	E - Periferico	Sardegna	SU	1.740	34.020	20 22.680	13 22.680	79.381	46
Melara	D - Intermedio	Veneto	RO	1.741	34.033	20 22.689	13 22.689	79.410	46
Sassello	D - Intermedio	Liguria	SV	1.742	34.046	20 22.697	13 22.697	79.440	46
Casalborre	D - Intermedio	Campania	AV	1.743	34.058	20 22.705	13 22.705	79.469	46
Seneghe	D - Intermedio	Sardegna	OR	1.744	34.071	20 22.714	13 22.714	79.499	46
Barisciano	D - Intermedio	Abruzzo	AQ	1.745	34.084	20 22.722	13 22.722	79.528	46
Forgaria nei Friuli	D - Intermedio	Friuli Venezia Giulia	UD	1.745	34.084	20 22.722	13 22.722	79.528	46
Taibon Agordino	E - Periferico	Veneto	BL	1.745	34.084	20 22.722	13 22.722	79.528	46
Malvito	E - Periferico	Calabria	CS	1.747	34.109	20 22.739	13 22.739	79.587	46
Ziano di Fiemme	E - Periferico	Trentino-Alto Adige	TN	1.749	34.134	20 22.756	13 22.756	79.646	46
Verzino	F - Ultraperiferico	Calabria	KR	1.751	34.160	20 22.773	13 22.773	79.706	46
Tornareccio	E - Periferico	Abruzzo	CH	1.753	34.185	20 22.790	13 22.790	79.765	46
Barbiano/Barbian	D - Intermedio	Trentino-Alto Adige	BZ	1.755	34.210	19 22.807	13 22.807	79.824	45
Montauro	E - Periferico	Calabria	CZ	1.756	34.223	19 22.815	13 22.815	79.853	45
Montjovet	E - Periferico	Valle D'Aosta	AO	1.756	34.223	19 22.815	13 22.815	79.853	45
Accettura	F - Ultraperiferico	Basilicata	MT	1.757	34.235	19 22.824	13 22.824	79.883	45
Lucca Scula	F - Ultraperiferico	Sicilia	AG	1.759	34.261	19 22.841	13 22.841	79.942	45
Ponte di Legno	F - Ultraperiferico	Lombardia	BS	1.761	34.286	19 22.857	13 22.857	80.001	45
Savoca	D - Intermedio	Sicilia	ME	1.761	34.286	19 22.857	13 22.857	80.001	45
Allerona	E - Periferico	Umbria	TR	1.763	34.311	19 22.874	13 22.874	80.060	45
Masi	D - Intermedio	Veneto	PD	1.764	34.324	19 22.883	13 22.883	80.090	45
Terento/Terenten	D - Intermedio	Trentino-Alto Adige	BZ	1.766	34.349	19 22.900	13 22.900	80.149	45
Scanno	E - Periferico	Abruzzo	AQ	1.767	34.362	19 22.908	13 22.908	80.178	45
San Martino in Badia/St. Martin in Thurn	E - Periferico	Trentino-Alto Adige	BZ	1.767	34.362	19 22.908	13 22.908	80.178	45
Montegiordano	E - Periferico	Calabria	CS	1.768	34.375	19 22.916	13 22.916	80.208	45
Narbolia	D - Intermedio	Sardegna	OR	1.770	34.400	19 22.933	13 22.933	80.267	45
Perdifumo	D - Intermedio	Campania	SA	1.774	34.451	19 22.967	13 22.967	80.385	45
Marianopoli	E - Periferico	Sicilia	CL	1.775	34.463	19 22.976	13 22.976	80.414	45
Penna Sant'Andrea	D - Intermedio	Abruzzo	TE	1.775	34.463	19 22.976	13 22.976	80.414	45
Travasio	D - Intermedio	Friuli Venezia Giulia	PN	1.775	34.463	19 22.976	13 22.976	80.414	45
Guarda	E - Periferico	Umbria	TR	1.780	34.527	19 23.018	13 23.018	80.562	45
Giffone	E - Periferico	Calabria	RC	1.781	34.539	19 23.026	13 23.026	80.592	45
Calvi dell'Umbria	E - Periferico	Umbria	TR	1.784	34.577	19 23.052	13 23.052	80.680	45




Ortucchio	D - Intermedio	Abruzzo	AQ	1.787	34.615	19 23.077	13 23.077	80.769	45
Geraci Siculo	E - Periferico	Sicilia	PA	1.788	34.628	19 23.085	13 23.085	80.798	45
Peia	D - Intermedio	Lombardia	BG	1.792	34.679	19 23.119	13 23.119	80.917	45
Amaroni	E - Periferico	Calabria	CZ	1.793	34.691	19 23.127	13 23.127	80.946	45
Fagneto Monforte	D - Intermedio	Campania	BN	1.793	34.691	19 23.127	13 23.127	80.946	45
Soito Collina	D - Intermedio	Lombardia	BG	1.794	34.704	19 23.136	13 23.136	80.976	45
Jelsi	D - Intermedio	Molise	CB	1.795	34.717	19 23.144	13 23.144	81.005	45
Gioia dei Marsi	D - Intermedio	Abruzzo	AQ	1.796	34.729	19 23.153	13 23.153	81.035	45
Marano Lagunare	D - Intermedio	Friuli Venezia Giulia	UD	1.796	34.729	19 23.153	13 23.153	81.035	45
Otricoli	D - Intermedio	Umbria	TR	1.798	34.755	19 23.170	13 23.170	81.094	45
Macchiagodena	D - Intermedio	Molise	IS	1.799	34.767	19 23.178	13 23.178	81.123	45
Caraffa di Catanzaro	D - Intermedio	Calabria	CZ	1.800	34.780	19 23.187	13 23.187	81.153	45
Ponte Nossa	D - Intermedio	Lombardia	BG	1.800	34.780	19 23.187	13 23.187	81.153	45
Coggiaola	D - Intermedio	Piemonte	BI	1.801	34.793	19 23.195	13 23.195	81.183	45
Laconi	E - Periferico	Sardegna	OR	1.802	34.805	19 23.203	13 23.203	81.212	45
Apecchio	E - Periferico	Marche	PU	1.803	34.818	19 23.212	13 23.212	81.242	45
Benetutti	E - Periferico	Sardegna	SS	1.804	34.830	19 23.220	13 23.220	81.271	45
Casalvecchio di Puglia	E - Periferico	Puglia	FG	1.805	34.843	19 23.229	13 23.229	81.301	45
Mese	E - Periferico	Lombardia	SO	1.806	34.856	19 23.237	13 23.237	81.330	45
Nociano	D - Intermedio	Abruzzo	PE	1.806	34.856	19 23.237	13 23.237	81.330	45
Sant'Agata di Esaro	D - Intermedio	Campania	BN	1.806	34.856	19 23.237	13 23.237	81.330	45
Melizzano	E - Periferico	Calabria	CS	1.807	34.868	19 23.246	13 23.246	81.360	45
Porte di Rendena	E - Periferico	Trentino-Alto Adige	TN	1.807	34.868	19 23.246	13 23.246	81.360	45
Trevi nel Lazio	E - Periferico	Lazio	FR	1.809	34.894	19 23.263	13 23.263	81.419	45
Balvano	D - Intermedio	Basilicata	PZ	1.809	34.894	19 23.263	13 23.263	81.419	45
Zenson di Piave	D - Intermedio	Veneto	TV	1.811	34.919	19 23.279	13 23.279	81.478	45
Andretta	E - Periferico	Campania	AV	1.812	34.932	19 23.288	13 23.288	81.507	45
Rocchetta Sant'Antonio	E - Periferico	Puglia	FG	1.814	34.957	19 23.305	13 23.305	81.567	45
Verghereto	E - Periferico	Emilia-Romagna	FC	1.818	35.008	19 23.338	13 23.338	81.685	45
Bagnolo del Salento	D - Intermedio	Puglia	LE	1.818	35.008	19 23.338	13 23.338	81.685	45
Pescopagano	F - Ultraperiferico	Basilicata	PZ	1.819	35.020	19 23.347	13 23.347	81.714	45
Sant'Andrea Apostolo dello Ionio	E - Periferico	Calabria	CZ	1.822	35.058	19 23.372	13 23.372	81.803	45
Vetto	E - Periferico	Emilia-Romagna	RE	1.822	35.058	19 23.372	13 23.372	81.803	45
Camugnano	E - Periferico	Emilia-Romagna	BO	1.825	35.096	19 23.398	13 23.398	81.891	45
Rocca San Casciano	D - Intermedio	Emilia-Romagna	FC	1.828	35.134	19 23.423	13 23.423	81.980	45
Colletorto	E - Periferico	Molise	CB	1.831	35.172	19 23.448	13 23.448	82.069	45
Vermiglio	F - Ultraperiferico	Trentino-Alto Adige	TN	1.833	35.198	19 23.465	13 23.465	82.128	45
Giuliana	F - Ultraperiferico	Sicilia	PA	1.835	35.223	19 23.482	13 23.482	82.187	45
Perdasdefogu	F - Ultraperiferico	Sardegna	NU	1.837	35.248	19 23.499	13 23.499	82.246	45
Acquappesa	E - Periferico	Calabria	CS	1.838	35.261	19 23.507	13 23.507	82.275	45
Sluderno/Schluderns	E - Periferico	Trentino-Alto Adige	BZ	1.838	35.261	19 23.507	13 23.507	82.275	45
Celle di Bulgheria	D - Intermedio	Campania	SA	1.841	35.299	19 23.533	13 23.533	82.364	45
Corniglio	E - Periferico	Emilia-Romagna	PR	1.842	35.312	19 23.541	13 23.541	82.394	45
Sepino	D - Intermedio	Molise	CB	1.845	35.350	19 23.566	13 23.566	82.482	45
Bisenti	E - Periferico	Abruzzo	TE	1.848	35.388	19 23.592	13 23.592	82.571	45
Luogosanto	F - Ultraperiferico	Sardegna	SS	1.849	35.400	19 23.600	13 23.600	82.600	45
Villa d'Ogna	D - Intermedio	Lombardia	BG	1.849	35.400	19 23.600	13 23.600	82.600	45
Chiusdino	D - Intermedio	Toscana	SI	1.849	35.400	19 23.600	13 23.600	82.600	45
Salassa	D - Intermedio	Piemonte	TO	1.850	35.413	19 23.609	13 23.609	82.630	45
Peio	F - Ultraperiferico	Trentino-Alto Adige	TN	1.851	35.426	19 23.617	13 23.617	82.660	45
Caramanico Terme	E - Periferico	Abruzzo	PE	1.855	35.476	19 23.651	13 23.651	82.778	45
Fratta Todina	D - Intermedio	Umbria	PG	1.855	35.476	19 23.651	13 23.651	82.778	45



Alb dei Sardi	F - Ultraperiferico	Sardegna	SS	1.856	35.489	19 23.659	13 23.659	13	82.807	45
Ferentillo	D - Intermedio	Umbria	TR	1.859	35.527	19 23.685	13 23.685	13	82.896	45
Laino Borgo	E - Periferico	Calabria	CS	1.860	35.539	19 23.693	13 23.693	13	82.925	45
Alcara li Fusi	F - Ultraperiferico	Sicilia	ME	1.861	35.552	19 23.701	13 23.701	13	82.955	45
Idro	E - Periferico	Lombardia	BS	1.862	35.565	19 23.710	13 23.710	13	82.984	45
Badesi	E - Periferico	Sardegna	SS	1.862	35.565	19 23.710	13 23.710	13	82.984	45
Ceto	F - Ultraperiferico	Lombardia	BS	1.864	35.590	19 23.727	13 23.727	13	83.044	45
Falcade	E - Periferico	Veneto	BL	1.866	35.615	19 23.744	13 23.744	13	83.103	45
Onavro	E - Periferico	Friuli Venezia Giulia	UD	1.867	35.628	19 23.752	13 23.752	13	83.132	45
Canzano	D - Intermedio	Abruzzo	TE	1.867	35.628	19 23.752	13 23.752	13	83.132	45
Castel d'Alano	E - Periferico	Emilia-Romagna	BO	1.872	35.691	19 23.794	13 23.794	13	83.280	44
Seclì	D - Intermedio	Puglia	LE	1.873	35.704	19 23.803	13 23.803	13	83.309	44
Davagna	D - Intermedio	Liguria	GE	1.875	35.729	19 23.820	13 23.820	13	83.368	44
Villandro/Vilanders	D - Intermedio	Trentino-Alto Adige	BZ	1.875	35.729	19 23.820	13 23.820	13	83.368	44
Acuto	D - Intermedio	Lazio	FR	1.876	35.742	19 23.828	13 23.828	13	83.398	44
Segusino	D - Intermedio	Veneto	TV	1.877	35.755	19 23.836	13 23.836	13	83.428	44
Sesto/Seixen	E - Periferico	Trentino-Alto Adige	BZ	1.880	35.793	19 23.862	13 23.862	13	83.516	44
Chiaromonte	F - Ultraperiferico	Basilicata	PZ	1.882	35.818	19 23.879	13 23.879	13	83.575	44
Ventimiglia di Sicilia	D - Intermedio	Sicilia	PA	1.882	35.818	19 23.879	13 23.879	13	83.575	44
Frassinoro	E - Periferico	Emilia-Romagna	MO	1.883	35.831	19 23.887	13 23.887	13	83.605	44
Canazei	E - Periferico	Trentino-Alto Adige	TN	1.887	35.881	19 23.921	13 23.921	13	83.723	44
San Marco d'Alunzio	E - Periferico	Sicilia	ME	1.889	35.907	19 23.938	13 23.938	13	83.782	44
San Vito di Cadore	D - Intermedio	Veneto	BL	1.894	35.970	19 23.980	13 23.980	13	83.930	44
Sant'Agata di Puglia	E - Periferico	Puglia	FG	1.896	35.995	19 23.997	13 23.997	13	83.989	44
Montorio Romano	E - Periferico	Lazio	RO	1.897	36.008	19 24.005	13 24.005	13	84.018	44
Giove	D - Intermedio	Umbria	TR	1.897	36.008	19 24.005	13 24.005	13	84.018	44
Novate Mezzola	E - Periferico	Lombardia	SO	1.899	36.033	19 24.022	13 24.022	13	84.077	44
Calvello	E - Periferico	Basilicata	PZ	1.900	36.046	19 24.031	13 24.031	13	84.107	44
Melito Irpino	D - Intermedio	Campania	AV	1.900	36.046	19 24.031	13 24.031	13	84.107	44
Mores	D - Intermedio	Sardegna	SS	1.900	36.046	19 24.031	13 24.031	13	84.107	44
Varese Ligure	E - Periferico	Liguria	SP	1.903	36.084	19 24.056	13 24.056	13	84.196	44
San Valentino in Abruzzo Citeriore	D - Intermedio	Abruzzo	PE	1.904	36.096	19 24.064	13 24.064	13	84.225	44
Roseto Capo Spulico	E - Periferico	Calabria	CS	1.905	36.109	19 24.073	13 24.073	13	84.255	44
Pralorno	D - Intermedio	Piemonte	TO	1.905	36.109	19 24.073	13 24.073	13	84.255	44
San Poggio Sannitico	E - Periferico	Campania	CE	1.910	36.172	19 24.115	13 24.115	13	84.402	44
Gavignano	D - Intermedio	Lazio	RO	1.910	36.172	19 24.115	13 24.115	13	84.402	44
Resuttano	D - Intermedio	Sicilia	CL	1.911	36.185	19 24.123	13 24.123	13	84.432	44
Joppolo	D - Intermedio	Calabria	VV	1.913	36.210	19 24.140	13 24.140	13	84.491	44
Montecarotto	D - Intermedio	Marche	AN	1.913	36.210	19 24.140	13 24.140	13	84.491	44
Piuro	E - Periferico	Lombardia	SO	1.915	36.236	19 24.157	13 24.157	13	84.550	44
Vallermosa	D - Intermedio	Sardegna	SU	1.915	36.236	19 24.157	13 24.157	13	84.550	44
Villaga	D - Intermedio	Veneto	VI	1.915	36.236	19 24.157	13 24.157	13	84.550	44
Odolo	E - Periferico	Lombardia	BS	1.916	36.248	19 24.166	13 24.166	13	84.580	44
Piobbico	E - Periferico	Marche	PU	1.916	36.248	19 24.166	13 24.166	13	84.580	44
Caselle in Pittari	D - Intermedio	Campania	SA	1.917	36.261	19 24.174	13 24.174	13	84.609	44
Alimena	D - Intermedio	Sicilia	PA	1.917	36.261	19 24.174	13 24.174	13	84.609	44
Buccheri	E - Periferico	Sicilia	SR	1.924	36.350	19 24.233	13 24.233	13	84.816	44
Guardia Piemontese	E - Periferico	Calabria	CS	1.926	36.375	19 24.250	13 24.250	13	84.875	44
Pieve del Cairo	D - Intermedio	Lombardia	PV	1.930	36.426	19 24.284	13 24.284	13	84.993	44
Nemi	D - Intermedio	Lazio	RO	1.931	36.438	19 24.292	13 24.292	13	85.023	44
Belmonte Calabro	E - Periferico	Calabria	CS	1.932	36.451	19 24.301	13 24.301	13	85.052	44
San Michele Mondovì	D - Intermedio	Piemonte	CN	1.933	36.464	19 24.309	13 24.309	13	85.082	44




Silvano d'Orba	D - Intermedio	Piemonte	AL	1.935	36.489	19 24.326	13	85.141	44
Pesco Sannita	D - Intermedio	Campania	BN	1.936	36.502	19 24.334	13	85.170	44
Zungri	D - Intermedio	Calabria	VV	1.937	36.514	19 24.343	13	85.200	44
Baucina	D - Intermedio	Sicilia	PA	1.939	36.540	19 24.360	13	85.259	44
Castellina Marittima	D - Intermedio	Toscana	PI	1.940	36.552	19 24.368	13	85.289	44
Sulzano	D - Intermedio	Lombardia	BS	1.943	36.590	19 24.393	13	85.377	44
Cardeolu	F - Ultraperiferico	Sardegna	NU	1.944	36.603	19 24.402	13	85.407	44
Porano	E - Periferico	Umbria	TR	1.945	36.616	19 24.410	13	85.436	44
Giurdignano	D - Intermedio	Puglia	LE	1.946	36.628	19 24.419	13	85.466	44
Vita	D - Intermedio	Sicilia	TP	1.946	36.641	19 24.427	13	85.495	44
Nerola	E - Periferico	Lazio	RO	1.947	36.641	19 24.427	13	85.495	44
Santa Cristina e Bisone	D - Intermedio	Lombardia	PV	1.949	36.666	19 24.444	13	85.554	44
Rosora	D - Intermedio	Marche	AN	1.950	36.679	19 24.453	13	85.584	44
Castelfranci	E - Periferico	Campania	AV	1.952	36.704	19 24.469	13	85.643	44
Cerami	F - Ultraperiferico	Sicilia	EN	1.952	36.704	19 24.469	13	85.643	44
Corteno Golgi	E - Periferico	Lombardia	BS	1.953	36.717	19 24.478	13	85.673	44
Monvalle	D - Intermedio	Lombardia	VA	1.954	36.729	19 24.486	13	85.702	44
Telve	D - Intermedio	Trentino-Alto Adige	TN	1.954	36.729	19 24.486	13	85.702	44
Siurgus Donigala	E - Periferico	Sardegna	SU	1.955	36.742	19 24.495	13	85.732	44
Chiusi della Verna	E - Periferico	Toscana	AR	1.958	36.780	19 24.520	13	85.820	44
Marciana Marina	E - Periferico	Toscana	LI	1.958	36.780	19 24.520	13	85.820	44
Demonte	D - Intermedio	Piemonte	CN	1.959	36.793	19 24.529	13	85.850	44
Vaiduggia	D - Intermedio	Piemonte	VC	1.959	36.793	19 24.529	13	85.850	44
Vaglio Basilicata	D - Intermedio	Basilicata	PZ	1.961	36.818	19 24.545	13	85.909	44
Campione d'Italia	D - Intermedio	Lombardia	CO	1.961	36.818	19 24.545	13	85.909	44
Gordona	E - Periferico	Lombardia	SO	1.964	36.856	19 24.571	13	85.998	44
Monte Romano	D - Intermedio	Lazio	VT	1.966	36.881	19 24.588	13	86.057	44
Roccafluvione	D - Intermedio	Marche	AP	1.967	36.894	19 24.596	13	86.086	44
Tonara	F - Ultraperiferico	Sardegna	NU	1.968	36.907	19 24.604	13	86.116	44
Carbognano	D - Intermedio	Lazio	VT	1.971	36.945	19 24.630	12	86.204	44
Piansano	D - Intermedio	Lazio	VT	1.972	36.957	19 24.638	12	86.234	44
Nova Levante/Welschnofen	D - Intermedio	Trentino-Alto Adige	BZ	1.973	36.970	19 24.647	12	86.263	44
Deago	D - Intermedio	Liguria	SV	1.974	36.983	19 24.655	12	86.293	44
Santa Cristina Valgardena/St. Christina in Gröden	D - Intermedio	Trentino-Alto Adige	BZ	1.974	36.983	19 24.655	12	86.293	44
Visano	D - Intermedio	Lombardia	BS	1.978	37.033	19 24.689	12	86.411	44
Attigliano	D - Intermedio	Umbria	TR	1.978	37.033	19 24.689	12	86.411	44
Palazzo Adriano	F - Ultraperiferico	Sicilia	PA	1.979	37.046	19 24.697	12	86.441	44
Fara Filiorum Petri	D - Intermedio	Abruzzo	CH	1.979	37.046	19 24.697	12	86.441	44
Minucciano	D - Intermedio	Toscana	LU	1.981	37.071	19 24.714	12	86.500	44
Borgocarbonara	D - Intermedio	Lombardia	MN	1.983	37.097	19 24.731	12	86.559	44
Forenza	E - Periferico	Basilicata	PZ	1.985	37.122	19 24.748	12	86.618	44
Montano Antilia	D - Intermedio	Campania	SA	1.985	37.122	19 24.748	12	86.618	44
Castelvecchana	D - Intermedio	Lombardia	VA	1.989	37.173	19 24.782	12	86.736	44
Envie	D - Intermedio	Piemonte	CN	1.989	37.173	19 24.782	12	86.736	44
Orotelli	D - Intermedio	Sardegna	NU	1.991	37.198	19 24.799	12	86.795	44
Malegno	E - Periferico	Lombardia	BS	1.993	37.223	19 24.815	12	86.854	44
Introbio	D - Intermedio	Lombardia	LC	1.993	37.223	19 24.815	12	86.854	44
Rignano Garganico	E - Periferico	Puglia	FG	1.994	37.236	19 24.824	12	86.884	44
Macerata Feltria	D - Intermedio	Marche	PU	1.994	37.236	19 24.824	12	86.884	44
Monforte d'Alba	D - Intermedio	Piemonte	CN	1.995	37.249	19 24.832	12	86.913	44
San Nicola Arcella	F - Ultraperiferico	Calabria	CS	1.999	37.299	19 24.866	12	87.031	44
San Donato Val di Comino	D - Intermedio	Lazio	FR	2.004	37.362	19 24.908	12	87.179	44







Praiano	E - Periferico	Campania	SA	2.005	37.375	19 24.917	12 24.917	87.209	43
Montoggio	D - Intermedio	Liguria	GE	2.005	37.375	19 24.917	12 24.917	87.209	43
Rodi Milici	D - Intermedio	Sicilia	ME	2.006	37.388	19 24.925	12 24.925	87.238	43
San Cassiano	D - Intermedio	Puglia	LE	2.008	37.413	19 24.942	12 24.942	87.297	43
Camasta	D - Intermedio	Sicilia	AG	2.009	37.426	19 24.951	12 24.951	87.327	43
Dinami	D - Intermedio	Calabria	VV	2.010	37.438	19 24.959	12 24.959	87.356	43
Buglio in Monte	D - Intermedio	Lombardia	SO	2.011	37.451	19 24.967	12 24.967	87.386	43
Firmo	D - Intermedio	Calabria	CS	2.012	37.464	19 24.976	12 24.976	87.415	43
Pentone	D - Intermedio	Calabria	CZ	2.014	37.489	19 24.993	12 24.993	87.475	43
Borgo Chiese	F - Ultraperiferico	Trentino-Alto Adige	TN	2.015	37.502	19 25.001	12 25.001	87.504	43
Poggio Bustone	D - Intermedio	Lazio	RI	2.015	37.502	19 25.001	12 25.001	87.504	43
Tenno	D - Intermedio	Trentino-Alto Adige	TN	2.016	37.514	19 25.010	12 25.010	87.534	43
Giba	D - Intermedio	Sardegna	SU	2.017	37.527	19 25.018	12 25.018	87.563	43
Casacalenda	E - Periferico	Molise	CB	2.018	37.540	19 25.026	12 25.026	87.593	43
Pescocostanzo	D - Intermedio	Lazio	RI	2.018	37.540	19 25.026	12 25.026	87.593	43
Rapagnano	D - Intermedio	Marche	FM	2.021	37.578	19 25.052	12 25.052	87.681	43
Tavernola Bergamasca	D - Intermedio	Lombardia	BG	2.026	37.641	19 25.094	12 25.094	87.829	43
Cardinale	E - Periferico	Calabria	CZ	2.027	37.654	19 25.102	12 25.102	87.859	43
Niardo	E - Periferico	Lombardia	BS	2.027	37.654	19 25.102	12 25.102	87.859	43
Cautano	D - Intermedio	Campania	BN	2.027	37.654	19 25.102	12 25.102	87.859	43
Albettone	D - Intermedio	Veneto	VI	2.027	37.654	19 25.102	12 25.102	87.859	43
Castelluccio Inferiore	E - Periferico	Basilicata	PZ	2.028	37.666	19 25.111	12 25.111	87.888	43
Sustinate	D - Intermedio	Lombardia	MN	2.028	37.666	19 25.111	12 25.111	87.888	43
Santa Severina	E - Periferico	Calabria	KR	2.029	37.679	19 25.119	12 25.119	87.918	43
Civitella San Paolo	D - Intermedio	Lazio	RO	2.032	37.717	19 25.145	12 25.145	88.006	43
Selvino	E - Periferico	Lombardia	BG	2.035	37.755	19 25.170	12 25.170	88.095	43
Annicco	D - Intermedio	Lombardia	CR	2.036	37.768	19 25.178	12 25.178	88.124	43
Montalto delle Marche	D - Intermedio	Marche	AP	2.037	37.780	19 25.187	12 25.187	88.154	43
Frasineto	D - Intermedio	Calabria	CS	2.039	37.806	19 25.204	12 25.204	88.213	43
Agazzano	D - Intermedio	Emilia-Romagna	PC	2.039	37.806	19 25.204	12 25.204	88.213	43
Santa Maria Imbaro	D - Intermedio	Abruzzo	CH	2.040	37.818	19 25.212	12 25.212	88.243	43
Torella dei Lombardi	E - Periferico	Campania	AV	2.047	37.907	19 25.271	12 25.271	88.449	43
Abetone Cutigliano	E - Periferico	Toscana	PT	2.048	37.920	19 25.280	12 25.280	88.479	43
Cortale	D - Intermedio	Calabria	CZ	2.048	37.920	19 25.280	12 25.280	88.479	43
Postiglione	D - Intermedio	Campania	SA	2.048	37.920	19 25.280	12 25.280	88.479	43
Lezzeno	D - Intermedio	Lombardia	CO	2.050	37.945	19 25.297	12 25.297	88.538	43
Fiesse	D - Intermedio	Lombardia	BS	2.055	38.008	18 25.339	12 25.339	88.686	43
Donori	D - Intermedio	Sardegna	SU	2.057	38.033	18 25.356	12 25.356	88.745	43
Pietralunga	D - Intermedio	Umbria	PG	2.057	38.033	18 25.356	12 25.356	88.745	43
Cavagnolo	D - Intermedio	Piemonte	TO	2.059	38.059	18 25.373	12 25.373	88.804	43
Sedilo	E - Periferico	Sardegna	OR	2.065	38.135	18 25.423	12 25.423	88.981	43
Molare	D - Intermedio	Piemonte	AL	2.065	38.135	18 25.423	12 25.423	88.981	43
Collio	E - Periferico	Lombardia	BS	2.066	38.147	18 25.432	12 25.432	89.011	43
Serina	D - Intermedio	Lombardia	BG	2.066	38.147	18 25.432	12 25.432	89.011	43
Oriolo	E - Periferico	Calabria	CS	2.067	38.160	18 25.440	12 25.440	89.040	43
Torre Orsaia	D - Intermedio	Campania	SA	2.068	38.173	18 25.448	12 25.448	89.070	43
Varopodio	E - Periferico	Calabria	RC	2.069	38.185	18 25.457	12 25.457	89.099	43
San Mauro Marchesato	D - Intermedio	Calabria	KR	2.069	38.185	18 25.457	12 25.457	89.099	43
Borore	D - Intermedio	Sardegna	NU	2.072	38.223	18 25.482	12 25.482	89.188	43
Vernasca	D - Intermedio	Emilia-Romagna	PC	2.073	38.236	18 25.491	12 25.491	89.217	43
Gazzola	D - Intermedio	Emilia-Romagna	PC	2.075	38.261	18 25.508	12 25.508	89.276	43
Arta Terme	E - Periferico	Friuli Venezia Giulia	UD	2.076	38.274	18 25.516	12 25.516	89.306	43



Mombarocci	D - Intermedio	Marche	PU	2.077	38.287	18 25.524	12 25.524	89.336	43
Platania	D - Intermedio	Calabria	CZ	2.081	38.337	18 25.558	12 25.558	89.454	43
Torre de' Picenardi	D - Intermedio	Lombardia	CR	2.081	38.337	18 25.558	12 25.558	89.454	43
Silanus	E - Periferico	Sardegna	NU	2.084	38.375	18 25.584	12 25.584	89.542	43
Moso in Passiria/Moos in Passeier	D - Intermedio	Trentino-Alto Adige	BZ	2.086	38.401	18 25.600	12 25.600	89.601	43
Sant'Agata Feltria	E - Periferico	Emilia-Romagna	RN	2.087	38.413	18 25.609	12 25.609	89.631	43
Padru	F - Ultraperiferico	Sardegna	SS	2.091	38.464	18 25.643	12 25.643	89.749	43
Montelanico	D - Intermedio	Lazio	RO	2.091	38.464	18 25.643	12 25.643	89.749	43
Fumone	D - Intermedio	Lazio	FR	2.092	38.477	18 25.651	12 25.651	89.779	43
Introdacqua	D - Intermedio	Abruzzo	AQ	2.093	38.489	18 25.659	12 25.659	89.808	43
Giacciano con Baruchella	D - Intermedio	Veneto	RO	2.093	38.489	18 25.659	12 25.659	89.808	43
Torreano	D - Intermedio	Friuli Venezia Giulia	UD	2.094	38.502	18 25.668	12 25.668	89.838	43
San Lorenzo Maggiore	D - Intermedio	Campania	BN	2.098	38.553	18 25.702	12 25.702	89.956	43
Roverè Veronese	D - Intermedio	Veneto	VR	2.099	38.565	18 25.710	12 25.710	89.985	43
Archi	E - Periferico	Abruzzo	CH	2.101	38.591	18 25.727	12 25.727	90.045	43
Tremosine sul Garda	E - Periferico	Lombardia	BS	2.103	38.616	18 25.744	12 25.744	90.104	43
Tizzano Val Parma	E - Periferico	Emilia-Romagna	PR	2.104	38.628	18 25.752	12 25.752	90.133	43
Travo	D - Intermedio	Emilia-Romagna	PC	2.104	38.628	18 25.752	12 25.752	90.133	43
Castel Giorgio	E - Periferico	Umbria	TR	2.105	38.641	18 25.761	12 25.761	90.163	43
Dragoni	D - Intermedio	Campania	CE	2.105	38.641	18 25.761	12 25.761	90.163	43
Galluccio	D - Intermedio	Campania	CE	2.106	38.654	18 25.769	12 25.769	90.192	43
San Lorenzo Nuovo	E - Periferico	Lazio	VT	2.107	38.666	18 25.778	12 25.778	90.222	43
Grottole	E - Periferico	Basilicata	MT	2.109	38.692	18 25.795	12 25.795	90.281	43
Gerocame	D - Intermedio	Calabria	VV	2.111	38.717	18 25.811	12 25.811	90.340	43
Pray	D - Intermedio	Piemonte	BI	2.113	38.742	18 25.828	12 25.828	90.399	43
Oliveri	D - Intermedio	Sicilia	ME	2.113	38.742	18 25.828	12 25.828	90.399	43
Lierna	D - Intermedio	Lombardia	LC	2.115	38.768	18 25.845	12 25.845	90.458	43
Santa Caterina dello Ionio	E - Periferico	Calabria	CZ	2.116	38.780	18 25.854	12 25.854	90.488	43
Fabrizia	E - Periferico	Calabria	VV	2.117	38.793	18 25.862	12 25.862	90.517	43
Calestano	D - Intermedio	Emilia-Romagna	PR	2.118	38.806	18 25.870	12 25.870	90.547	43
Monteroduni	D - Intermedio	Molise	IS	2.118	38.806	18 25.870	12 25.870	90.547	43
Paluzza	E - Periferico	Friuli Venezia Giulia	UD	2.119	38.818	18 25.879	12 25.879	90.576	43
ilbono	F - Ultraperiferico	Sardegna	NU	2.119	38.818	18 25.879	12 25.879	90.576	43
Pontelandolfo	D - Intermedio	Campania	BN	2.119	38.818	18 25.879	12 25.879	90.576	43
Palagano	E - Periferico	Emilia-Romagna	MO	2.120	38.831	18 25.887	12 25.887	90.606	43
Monterofino	E - Periferico	Emilia-Romagna	MO	2.122	38.856	18 25.904	12 25.904	90.665	43
Marciana	E - Periferico	Toscana	LI	2.122	38.856	18 25.904	12 25.904	90.665	43
Parenti	D - Intermedio	Calabria	CS	2.124	38.882	18 25.921	12 25.921	90.724	43
Baia e Latina	D - Intermedio	Campania	CE	2.126	38.907	18 25.938	12 25.938	90.783	43
Torre de' Busi	D - Intermedio	Lombardia	BG	2.126	38.907	18 25.938	12 25.938	90.783	43
Lotzorzai	F - Ultraperiferico	Sardegna	NU	2.128	38.932	18 25.955	12 25.955	90.842	43
Bovegno	D - Intermedio	Lombardia	BS	2.128	38.932	18 25.955	12 25.955	90.842	43
Gasperia	E - Periferico	Calabria	CZ	2.129	38.945	18 25.963	12 25.963	90.872	43
Piandimeleto	E - Periferico	Marche	PU	2.130	38.958	18 25.972	12 25.972	90.901	43
Lomello	D - Intermedio	Lombardia	PV	2.131	38.970	18 25.980	12 25.980	90.931	43
Gianico	E - Periferico	Lombardia	BS	2.132	38.983	18 25.989	12 25.989	90.960	43
Castelluccio dei Sauri	D - Intermedio	Puglia	FG	2.132	38.983	18 25.989	12 25.989	90.960	43
San Pietro al Natisone	D - Intermedio	Friuli Venezia Giulia	UD	2.134	39.008	18 26.006	12 26.006	91.019	43
Anola	D - Intermedio	Calabria	RC	2.139	39.072	18 26.048	12 26.048	91.167	43
Mandas	E - Periferico	Sardegna	SU	2.140	39.084	18 26.056	12 26.056	91.197	43
Dimaro Folgarida	E - Periferico	Trentino-Alto Adige	TN	2.140	39.084	18 26.056	12 26.056	91.197	43
Nurri	F - Ultraperiferico	Sardegna	SU	2.142	39.110	18 26.073	12 26.073	91.256	43




Roccaforte Mondovì	D - Intermedio	Piemonte	CN	2.143	39.122	18 26.081	12 26.081	91.285	12 43
Panarano	D - Intermedio	Campania	BN	2.144	39.135	18 26.090	12 26.090	91.315	12 43
Escalaplano	F - Ultraperiferico	Sardegna	SU	2.146	39.160	18 26.107	12 26.107	91.374	12 43
San Sosti	E - Periferico	Calabria	CS	2.148	39.186	18 26.124	12 26.124	91.433	12 43
Mombercelli	D - Intermedio	Piemonte	AT	2.149	39.198	18 26.132	12 26.132	91.462	12 43
Bardi	E - Periferico	Emilia-Romagna	PR	2.150	39.211	18 26.141	12 26.141	91.492	12 43
Faleria	E - Periferico	Lazio	VT	2.150	39.211	18 26.141	12 26.141	91.492	12 43
Villa San Pietro	D - Intermedio	Sardegna	CA	2.150	39.211	18 26.141	12 26.141	91.492	12 43
Revine Lago	D - Intermedio	Veneto	TV	2.150	39.211	18 26.141	12 26.141	91.492	12 43
Comelico Superiore	E - Periferico	Veneto	BL	2.151	39.224	18 26.149	12 26.149	91.522	12 43
San Vincenzo La Costa	D - Intermedio	Calabria	CS	2.159	39.325	18 26.217	12 26.217	91.758	12 43
Montalbano Elicona	E - Periferico	Sicilia	ME	2.161	39.350	18 26.233	12 26.233	91.817	12 42
Castelnuovo di Val di Cecina	D - Intermedio	Toscana	PI	2.162	39.363	18 26.242	12 26.242	91.846	12 42
Uscio	D - Intermedio	Liguria	GE	2.165	39.401	18 26.267	12 26.267	91.935	12 42
Cosentino	D - Intermedio	Friuli Venezia Giulia	UD	2.167	39.426	18 26.284	12 26.284	91.994	12 42
Grigno	D - Intermedio	Trentino-Alto Adige	TN	2.168	39.439	18 26.292	12 26.292	92.024	12 42
Pollutri	E - Periferico	Abruzzo	CH	2.170	39.464	18 26.309	12 26.309	92.083	12 42
Cantiano	D - Intermedio	Marche	PU	2.171	39.477	18 26.318	12 26.318	92.112	12 42
Pescasseroli	E - Periferico	Abruzzo	AQ	2.174	39.515	18 26.343	12 26.343	92.201	12 42
Durazzano	D - Intermedio	Campania	BN	2.178	39.555	18 26.377	12 26.377	92.319	12 42
Cadegliano-Viconago	D - Intermedio	Lombardia	VA	2.181	39.603	18 26.402	12 26.402	92.408	12 42
Valle Lomellina	D - Intermedio	Lombardia	PV	2.181	39.603	18 26.402	12 26.402	92.408	12 42
Lizzano in Belvedere	E - Periferico	Emilia-Romagna	BO	2.182	39.616	18 26.411	12 26.411	92.437	12 42
Marzano Appio	D - Intermedio	Campania	CE	2.183	39.629	18 26.419	12 26.419	92.467	12 42
Buonvicino	F - Ultraperiferico	Calabria	CS	2.186	39.667	18 26.444	12 26.444	92.555	12 42
Incisa Scapaccino	D - Intermedio	Piemonte	AT	2.186	39.667	18 26.444	12 26.444	92.555	12 42
Villimpenta	D - Intermedio	Lombardia	MN	2.189	39.705	18 26.470	12 26.470	92.644	12 42
Paulliatino	D - Intermedio	Sardegna	OR	2.189	39.705	18 26.470	12 26.470	92.644	12 42
Oroli	F - Ultraperiferico	Sardegna	SU	2.190	39.717	18 26.478	12 26.478	92.674	12 42
San Lorenzo	E - Periferico	Campania	BN	2.191	39.730	18 26.487	12 26.487	92.703	12 42
Vico nel Lazio	D - Intermedio	Lazio	FR	2.193	39.755	18 26.503	12 26.503	92.762	12 42
San Venanzo	E - Periferico	Umbria	TR	2.198	39.819	18 26.546	12 26.546	92.910	12 42
Villa Santina	D - Intermedio	Friuli Venezia Giulia	UD	2.199	39.831	18 26.554	12 26.554	92.939	12 42
Graffignano	D - Intermedio	Lazio	VT	2.204	39.894	18 26.596	12 26.596	93.087	12 42
Malè	E - Periferico	Trentino-Alto Adige	TN	2.206	39.920	18 26.613	12 26.613	93.146	12 42
Castiglione Messer Raimondo	E - Periferico	Abruzzo	TE	2.209	39.958	18 26.639	12 26.639	93.235	12 42
Melpignano	D - Intermedio	Puglia	LE	2.211	39.983	18 26.655	12 26.655	93.294	12 42
San Bassano	D - Intermedio	Lombardia	CR	2.212	39.996	18 26.664	12 26.664	93.323	12 42
Sequals	D - Intermedio	Friuli Venezia Giulia	PN	2.218	40.072	18 26.714	12 26.714	93.501	12 42
Vejano	D - Intermedio	Lazio	VT	2.218	40.072	18 26.714	12 26.714	93.501	12 42
Lacedonia	E - Periferico	Campania	AV	2.222	40.122	18 26.748	12 26.748	93.619	12 42
Frasso Telesino	D - Intermedio	Campania	BN	2.224	40.148	18 26.765	12 26.765	93.678	12 42
Altissimo	D - Intermedio	Veneto	VI	2.224	40.148	18 26.765	12 26.765	93.678	12 42
Torriglia	D - Intermedio	Liguria	GE	2.228	40.198	18 26.799	12 26.799	93.796	12 42
Premiana	E - Periferico	Lombardia	LC	2.229	40.211	18 26.807	12 26.807	93.826	12 42
Grisolia	F - Ultraperiferico	Calabria	CS	2.229	40.211	18 26.807	12 26.807	93.826	12 42
Sant'Angelo d'Alife	E - Periferico	Campania	CE	2.231	40.236	18 26.824	12 26.824	93.885	12 42
Montefiore Conca	D - Intermedio	Emilia-Romagna	RN	2.233	40.262	18 26.841	12 26.841	93.944	12 42
Cortaccia sulla strada del vino/Kurtatsch an der Weinstraße	D - Intermedio	Trentino-Alto Adige	BZ	2.239	40.338	18 26.892	12 26.892	94.121	12 42
Gazzuolo	D - Intermedio	Lombardia	MI	2.240	40.350	18 26.900	12 26.900	94.151	12 42
Gropparello	D - Intermedio	Emilia-Romagna	PC	2.243	40.388	18 26.925	12 26.925	94.239	12 42
Belvedere di Spinello	D - Intermedio	Calabria	KR	2.245	40.414	18 26.942	12 26.942	94.298	12 42




Trinità	D - Intermedio	Piemonte	CN	2.246	40.426	18 26.951	12 26.951	94.328	42
Piazza al Serchio	D - Intermedio	Toscana	LU	2.250	40.477	18 26.985	12 26.985	94.446	42
Trinità d'Agultu e Vignola	F - Ultraperiferico	Sardegna	SS	2.251	40.490	18 26.993	12 26.993	94.476	42
Villanova Monteleone	E - Periferico	Sardegna	SS	2.252	40.502	18 27.001	12 27.001	94.505	42
Casalmoreo	D - Intermedio	Lombardia	MN	2.253	40.515	18 27.010	12 27.010	94.535	42
Nociglia	D - Intermedio	Puglia	LE	2.255	40.540	18 27.027	12 27.027	94.594	42
Trecchina	E - Periferico	Basilicata	PZ	2.256	40.553	18 27.035	12 27.035	94.623	42
Auletta	D - Intermedio	Campania	SA	2.256	40.553	18 27.035	12 27.035	94.623	42
Ischia di Castro	E - Periferico	Lazio	VT	2.259	40.591	18 27.061	12 27.061	94.712	42
Primaluna	D - Intermedio	Lombardia	LC	2.263	40.641	18 27.094	12 27.094	94.830	42
Ottana	D - Intermedio	Sardegna	NU	2.263	40.641	18 27.094	12 27.094	94.830	42
Castiglione d'Orcia	D - Intermedio	Toscana	SI	2.265	40.667	18 27.111	12 27.111	94.889	42
Baselice	F - Ultraperiferico	Campania	BN	2.266	40.679	18 27.120	12 27.120	94.919	42
San Vincenzo Valle Roveto	D - Intermedio	Abruzzo	AQ	2.266	40.679	18 27.120	12 27.120	94.919	42
Servigliano	D - Intermedio	Marche	FM	2.270	40.730	18 27.153	12 27.153	95.037	42
Cortemilla	E - Periferico	Piemonte	CN	2.271	40.743	18 27.162	12 27.162	95.066	42
Desulo	F - Ultraperiferico	Sardegna	NU	2.277	40.819	18 27.212	12 27.212	95.244	42
Petritoli	D - Intermedio	Marche	FM	2.280	40.882	18 27.238	12 27.238	95.332	42
Acquaro	E - Periferico	Calabria	VV	2.282	40.882	18 27.255	12 27.255	95.391	42
Dignano	D - Intermedio	Friuli Venezia Giulia	UD	2.284	40.907	18 27.272	12 27.272	95.450	42
Giardinello	D - Intermedio	Sicilia	PA	2.284	40.907	18 27.272	12 27.272	95.450	42
Careri	D - Intermedio	Calabria	RC	2.285	40.920	18 27.280	12 27.280	95.480	42
Candiana	D - Intermedio	Veneto	PD	2.285	40.920	18 27.280	12 27.280	95.480	42
Stimigliano	E - Periferico	Lazio	RI	2.286	40.933	18 27.288	12 27.288	95.509	42
Orune	D - Intermedio	Sardegna	NU	2.286	40.933	18 27.288	12 27.288	95.509	42
Villamagna	D - Intermedio	Abruzzo	CH	2.288	40.958	18 27.305	12 27.305	95.568	42
Valtournenche	E - Periferico	Valle D'Aosta	AO	2.291	40.996	18 27.331	12 27.331	95.657	42
Irgoli	E - Periferico	Sardegna	NU	2.292	41.009	18 27.339	12 27.339	95.687	42
Taurasi	D - Intermedio	Campania	AV	2.292	41.009	18 27.339	12 27.339	95.687	42
Santa Maria della Versa	D - Intermedio	Lombardia	PV	2.293	41.021	18 27.347	12 27.347	95.716	42
Castelbello-Ciardes/Kastelbell-Tschars	D - Intermedio	Trentino-Alto Adige	BZ	2.298	41.085	18 27.390	12 27.390	95.864	42
Circello	E - Periferico	Campania	BN	2.299	41.097	18 27.398	12 27.398	95.893	42
Accadia	E - Periferico	Puglia	FG	2.307	41.198	18 27.466	12 27.466	96.130	42
Paternopoli	D - Intermedio	Campania	AV	2.307	41.198	18 27.466	12 27.466	96.130	42
Santa Elisabetta	D - Intermedio	Sicilia	AG	2.308	41.211	18 27.474	12 27.474	96.159	42
Cesarò	F - Ultraperiferico	Sicilia	ME	2.311	41.249	18 27.499	12 27.499	96.248	42
Riardo	D - Intermedio	Campania	CE	2.313	41.274	18 27.516	12 27.516	96.307	42
Satriano di Lucania	D - Intermedio	Basilicata	PZ	2.317	41.325	18 27.550	12 27.550	96.425	42
Acerenza	E - Periferico	Basilicata	PZ	2.318	41.338	18 27.558	12 27.558	96.455	42
Calabritto	E - Periferico	Campania	AV	2.318	41.338	18 27.558	12 27.558	96.455	42
Rocca San Giovanni	D - Intermedio	Abruzzo	CH	2.318	41.338	18 27.558	12 27.558	96.455	42
Castiglione in Teverina	E - Periferico	Lazio	VT	2.319	41.350	18 27.567	12 27.567	96.484	42
Teliti	F - Ultraperiferico	Sardegna	SS	2.319	41.350	18 27.567	12 27.567	96.484	42
Meri	D - Intermedio	Sicilia	ME	2.319	41.350	18 27.567	12 27.567	96.484	42
Valle di Castes/Gsies	F - Ultraperiferico	Trentino-Alto Adige	BZ	2.320	41.363	18 27.575	12 27.575	96.514	42
Riace	E - Periferico	Calabria	RC	2.321	41.376	18 27.584	12 27.584	96.543	42
Cerchiaro di Calabria	E - Periferico	Calabria	CS	2.324	41.414	18 27.609	12 27.609	96.632	42
Castello-Molina di Fiemme	E - Periferico	Trentino-Alto Adige	TN	2.325	41.426	18 27.618	12 27.618	96.661	42
Pievepelago	D - Intermedio	Emilia-Romagna	MO	2.327	41.452	18 27.634	12 27.634	96.721	42
Leonesa	E - Periferico	Lazio	RI	2.328	41.464	18 27.643	12 27.643	96.750	42
Cembra Lisignago	D - Intermedio	Trentino-Alto Adige	TN	2.333	41.528	18 27.685	12 27.685	96.898	42
Pollica	D - Intermedio	Campania	SA	2.334	41.540	18 27.694	12 27.694	96.927	42




Roasio	D - Intermedio	Piemonte	VC	2.336	41.566	18 27.710	12 27.710	96.986	42
Poli	D - Intermedio	Lazio	RO	2.340	41.616	18 27.744	12 27.744	97.105	41
Santu Lussurgiu	D - Intermedio	Sardegna	OR	2.340	41.616	18 27.744	12 27.744	97.105	41
Roccabascerana	D - Intermedio	Campania	AV	2.351	41.756	18 27.837	12 27.837	97.430	41
Perfugas	E - Periferico	Sardegna	SS	2.353	41.781	18 27.854	12 27.854	97.489	41
Sanfront	D - Intermedio	Piemonte	CN	2.354	41.793	18 27.862	12 27.862	97.518	41
Longobardi	E - Periferico	Calabria	CS	2.355	41.806	18 27.871	12 27.871	97.548	41
Arzana	F - Ultraperiferico	Sardegna	NU	2.356	41.819	18 27.879	12 27.879	97.577	41
Porto Valtravaglia	D - Intermedio	Lombardia	VA	2.360	41.869	18 27.913	12 27.913	97.695	41
Angolo Terme	E - Periferico	Lombardia	BS	2.362	41.895	18 27.930	12 27.930	97.754	41
Sant'Albano Stura	D - Intermedio	Piemonte	CN	2.365	41.933	18 27.955	12 27.955	97.843	41
Colle Sannita	E - Periferico	Campania	BN	2.368	41.933	18 27.980	12 27.980	97.932	41
Castro (LE)	E - Periferico	Puglia	LE	2.368	41.971	18 27.980	12 27.980	97.932	41
Gallio	E - Periferico	Veneto	VI	2.368	41.971	18 27.980	12 27.980	97.932	41
Oreile	D - Intermedio	Puglia	LE	2.369	41.983	18 27.989	12 27.989	97.961	41
Campagnatico	D - Intermedio	Toscana	GR	2.369	41.983	18 27.989	12 27.989	97.961	41
Castoreale	E - Periferico	Sicilia	ME	2.370	41.996	18 27.997	12 27.997	97.991	41
Basciano	D - Intermedio	Abruzzo	TE	2.370	41.996	18 27.997	12 27.997	97.991	41
Castel San Lorenzo	E - Periferico	Campania	SA	2.377	42.085	18 28.056	12 28.056	98.198	41
Soriano Calabro	D - Intermedio	Calabria	VV	2.378	42.097	18 28.065	12 28.065	98.227	41
Monte San Pietrangeli	D - Intermedio	Marche	FM	2.379	42.110	18 28.073	12 28.073	98.257	41
Staletti	D - Intermedio	Calabria	CZ	2.385	42.186	18 28.124	12 28.124	98.434	41
Berberno	D - Intermedio	Lombardia	BG	2.385	42.186	18 28.124	12 28.124	98.434	41
Roccapalumba	E - Periferico	Sicilia	PA	2.389	42.237	18 28.158	12 28.158	98.552	41
Curon Venosta/Graun im Vinschgau	F - Ultraperiferico	Trentino-Alto Adige	BZ	2.389	42.237	18 28.158	12 28.158	98.552	41
Monti	F - Ultraperiferico	Sardegna	SS	2.392	42.275	18 28.183	12 28.183	98.641	41
Palizzi	E - Periferico	Calabria	RC	2.393	42.287	18 28.191	12 28.191	98.670	41
Bertoldo	D - Intermedio	Friuli Venezia Giulia	UD	2.393	42.287	18 28.191	12 28.191	98.670	41
Pago Veiano	D - Intermedio	Campania	BN	2.394	42.300	18 28.200	12 28.200	98.700	41
Monterea	D - Intermedio	Abruzzo	AQ	2.396	42.325	18 28.217	12 28.217	98.759	41
Aterna Lucana	E - Periferico	Campania	SA	2.399	42.363	18 28.242	12 28.242	98.847	41
Strangolagalli	D - Intermedio	Lazio	FR	2.399	42.363	18 28.242	12 28.242	98.847	41
Murlo	D - Intermedio	Toscana	SI	2.413	42.540	18 28.360	12 28.360	99.261	41
Rive d'Arcano	D - Intermedio	Friuli Venezia Giulia	UD	2.415	42.566	18 28.377	12 28.377	99.320	41
Ferla	E - Periferico	Sicilia	SR	2.425	42.692	18 28.462	12 28.462	99.615	41
Busi sul Tirino	D - Intermedio	Abruzzo	PE	2.430	42.756	18 28.504	12 28.504	99.763	41
Sant'Eusanio del Sangro	E - Periferico	Abruzzo	CH	2.440	42.882	18 28.588	12 28.588	100.059	41
Galtelli	D - Intermedio	Sardegna	NU	2.444	42.933	18 28.622	12 28.622	100.177	41
Mozzagogna	D - Intermedio	Abruzzo	CH	2.445	42.946	18 28.630	12 28.630	100.206	41
Capo di Ponte	F - Ultraperiferico	Lombardia	BS	2.448	42.984	18 28.656	12 28.656	100.295	41
Monteodorisio	E - Periferico	Abruzzo	CH	2.450	43.009	18 28.673	12 28.673	100.354	41
Tirolino/Tirol	D - Intermedio	Trentino-Alto Adige	BZ	2.450	43.009	18 28.673	12 28.673	100.354	41
Molochio	E - Periferico	Calabria	RC	2.454	43.059	18 28.706	12 28.706	100.472	41
Portocannone	D - Intermedio	Molise	CB	2.458	43.110	18 28.740	12 28.740	100.590	41
Lungro	D - Intermedio	Calabria	CS	2.461	43.148	18 28.765	12 28.765	100.679	41
Chiesa in Valmalenco	D - Intermedio	Lombardia	SO	2.461	43.148	18 28.765	12 28.765	100.679	41
Brenzone sul Garda	E - Periferico	Veneto	VR	2.464	43.186	18 28.791	12 28.791	100.768	41
Galati Mamertino	F - Ultraperiferico	Sicilia	ME	2.464	43.186	18 28.791	12 28.791	100.768	41
Moconesi	D - Intermedio	Liguria	GE	2.466	43.211	18 28.808	12 28.808	100.827	41
Santa Sofia d'Epuro	D - Intermedio	Calabria	CS	2.470	43.262	18 28.841	12 28.841	100.945	41
Avigliano Umbro	D - Intermedio	Umbria	TR	2.473	43.300	18 28.867	12 28.867	101.033	41
Chigniano	E - Periferico	Toscana	GR	2.474	43.313	18 28.875	12 28.875	101.063	41



Migliorino	E - Periferico	Basilicata	MT	2.475	43.325	18 28.884	12 28.884	101.092	41
Antròdico	D - Intermedio	Lazio	RI	2.475	43.325	18 28.884	12 28.884	101.092	41
Ravello	E - Periferico	Campania	SA	2.480	43.389	17 28.926	12 28.926	101.240	41
Golfo Aranci	F - Ultraperiferico	Sardegna	SS	2.480	43.389	17 28.926	12 28.926	101.240	41
Nuraminis	D - Intermedio	Sardegna	SU	2.480	43.389	17 28.926	12 28.926	101.240	41
Amatrice	E - Periferico	Lazio	RI	2.484	43.439	17 28.960	12 28.960	101.358	41
Sestola	E - Periferico	Emilia-Romagna	MO	2.485	43.452	17 28.968	12 28.968	101.388	41
Cerro Veronese	D - Intermedio	Veneto	VR	2.485	43.452	17 28.968	12 28.968	101.388	41
Berzo Inferiore	E - Periferico	Lombardia	BS	2.489	43.503	17 29.002	12 29.002	101.506	41
Luras	F - Ultraperiferico	Sardegna	SS	2.489	43.503	17 29.002	12 29.002	101.506	41
Montalegno	D - Intermedio	Sicilia	AG	2.494	43.566	17 29.044	12 29.044	101.654	41
Miamolada	D - Intermedio	Sardegna	NU	2.498	43.617	17 29.078	12 29.078	101.772	41
Galeata	D - Intermedio	Emilia-Romagna	FC	2.500	43.642	17 29.095	12 29.095	101.831	41
Santo Stefano di Cadore	E - Periferico	Veneto	BL	2.502	43.667	17 29.111	12 29.111	101.890	41
Corfeto Perticara	F - Ultraperiferico	Basilicata	PZ	2.502	43.667	17 29.111	12 29.111	101.890	41
Lago	E - Periferico	Calabria	CS	2.506	43.718	17 29.145	12 29.145	102.008	41
Mezzane di Sotto	D - Intermedio	Veneto	VR	2.509	43.756	17 29.171	12 29.171	102.097	41
Polaveno	D - Intermedio	Lombardia	BS	2.510	43.768	17 29.179	12 29.179	102.126	41
Casola Valsenio	D - Intermedio	Emilia-Romagna	RA	2.520	43.895	17 29.263	12 29.263	102.422	41
Pressana	D - Intermedio	Veneto	VR	2.523	43.933	17 29.289	12 29.289	102.510	41
Bergantino	D - Intermedio	Veneto	RO	2.526	43.971	17 29.314	12 29.314	102.599	41
Buonabitacolo	E - Periferico	Campania	SA	2.530	44.022	17 29.348	12 29.348	102.717	41
Sant'Anna d'Alfaedo	E - Periferico	Veneto	VR	2.533	44.060	17 29.373	12 29.373	102.806	41
Benestare	D - Intermedio	Calabria	RC	2.533	44.060	17 29.373	12 29.373	102.806	41
Giovo	D - Intermedio	Trentino-Alto Adige	TN	2.533	44.060	17 29.373	12 29.373	102.806	41
Sanza	E - Periferico	Campania	SA	2.538	44.123	17 29.415	12 29.415	102.953	41
Vallecorsa	D - Intermedio	Lazio	FR	2.538	44.123	17 29.415	12 29.415	102.953	41
Stilo	E - Periferico	Calabria	RC	2.541	44.161	17 29.441	12 29.441	103.042	41
Paularo	E - Periferico	Friuli Venezia Giulia	UD	2.541	44.161	17 29.441	12 29.441	103.042	41
San Lorenzo	E - Periferico	Calabria	RC	2.546	44.224	17 29.483	12 29.483	103.190	41
Bolotana	E - Periferico	Sardegna	NU	2.546	44.224	17 29.483	12 29.483	103.190	41
Vestenanova	D - Intermedio	Veneto	VR	2.547	44.237	17 29.491	12 29.491	103.219	41
Casabona	D - Intermedio	Calabria	KR	2.548	44.250	17 29.500	12 29.500	103.249	41
Poggio Nativo	D - Intermedio	Lazio	RI	2.549	44.262	17 29.508	12 29.508	103.278	41
Rotondella	F - Ultraperiferico	Basilicata	MT	2.550	44.275	17 29.517	12 29.517	103.308	41
Moricone	D - Intermedio	Lazio	RO	2.553	44.313	17 29.542	12 29.542	103.397	41
Santa Fiora	E - Periferico	Toscana	GR	2.560	44.401	17 29.601	12 29.601	103.603	40
Valfurva	F - Ultraperiferico	Lombardia	SO	2.566	44.477	17 29.652	12 29.652	103.781	40
Pozzomaggiore	E - Periferico	Sardegna	SS	2.569	44.515	17 29.677	12 29.677	103.869	40
Tocco da Casauria	D - Intermedio	Abruzzo	PE	2.571	44.541	17 29.694	12 29.694	103.928	40
Corteolona e Genzone	K - Codice in fase	Lombardia	PV	2.577	44.617	17 29.744	12 29.744	104.106	40
Cuglieri	E - Periferico	Sardegna	OR	2.581	44.667	17 29.778	12 29.778	104.224	40
Rivara	D - Intermedio	Piemonte	TO	2.586	44.731	17 29.820	12 29.820	104.371	40
Pisciotta	E - Periferico	Campania	SA	2.587	44.743	17 29.829	12 29.829	104.401	40
Ceresara	D - Intermedio	Lombardia	MN	2.590	44.781	17 29.854	12 29.854	104.490	40
Dervio	D - Intermedio	Lombardia	LC	2.592	44.807	17 29.871	12 29.871	104.549	40
Castel Sant'Elia	E - Periferico	Lazio	VT	2.594	44.832	17 29.888	12 29.888	104.608	40
San Nicolò d'Arcidano	D - Intermedio	Sardegna	OR	2.596	44.857	17 29.905	12 29.905	104.667	40
Villaspeciosa	D - Intermedio	Sardegna	SU	2.597	44.870	17 29.913	12 29.913	104.696	40
Borno	F - Ultraperiferico	Lombardia	BS	2.598	44.883	17 29.922	12 29.922	104.726	40
Taverna	D - Intermedio	Calabria	CZ	2.599	44.895	17 29.930	12 29.930	104.755	40
Maccagno con Pino e Veduggia	E - Periferico	Lombardia	VA	2.600	44.908	17 29.939	12 29.939	104.785	40



Cetona	D - Intermedio	Toscana	SI	2.602	44.933	17 29.955	12 29.955	12	104.844	40
Grotte di Castro	E - Periferico	Lazio	VT	2.605	44.971	17 29.981	12 29.981	12	104.933	40
Burgio	E - Periferico	Sicilia	AG	2.605	44.971	17 29.981	12 29.981	12	104.933	40
Gavoi	E - Periferico	Sardegna	NU	2.608	45.009	17 30.006	12 30.006	12	105.021	40
Dolcè	D - Intermedio	Veneto	VR	2.609	45.022	17 30.015	12 30.015	12	105.051	40
Petronà	E - Periferico	Calabria	CZ	2.610	45.034	17 30.023	12 30.023	12	105.080	40
Baragiano	D - Intermedio	Basilicata	PZ	2.610	45.034	17 30.023	12 30.023	12	105.080	40
San Quirico d'Orcia	D - Intermedio	Toscana	SI	2.614	45.085	17 30.057	11 30.057	11	105.199	40
Urnari	E - Periferico	Molise	CB	2.615	45.098	17 30.065	11 30.065	11	105.228	40
Isili	E - Periferico	Sardegna	SU	2.615	45.098	17 30.065	11 30.065	11	105.228	40
San Colombano Certenoli	D - Intermedio	Liguria	GE	2.622	45.186	17 30.124	11 30.124	11	105.435	40
Vicari	F - Ultraperiferico	Sicilia	PA	2.623	45.199	17 30.133	11 30.133	11	105.464	40
Varano de' Melegari	D - Intermedio	Emilia-Romagna	PR	2.625	45.224	17 30.150	11 30.150	11	105.523	40
Sinagra	E - Periferico	Sicilia	ME	2.628	45.262	17 30.175	11 30.175	11	105.612	40
Funes/Villnoß	D - Intermedio	Trentino-Alto Adige	BZ	2.629	45.275	17 30.183	11 30.183	11	105.642	40
Selva di Val Gardena/Wolkenstein in Gröden	D - Intermedio	Trentino-Alto Adige	BZ	2.629	45.275	17 30.183	11 30.183	11	105.642	40
Castel San Niccolò	E - Periferico	Toscana	AR	2.631	45.300	17 30.200	11 30.200	11	105.701	40
Cison di Valmarino	D - Intermedio	Veneto	TV	2.632	45.313	17 30.209	11 30.209	11	105.730	40
San Fili	D - Intermedio	Calabria	CS	2.634	45.338	17 30.226	11 30.226	11	105.789	40
Casalvieri	D - Intermedio	Lazio	FR	2.635	45.351	17 30.234	11 30.234	11	105.819	40
Villamar	E - Periferico	Sardegna	SU	2.637	45.376	17 30.251	11 30.251	11	105.878	40
Badia Calavena	D - Intermedio	Veneto	VR	2.638	45.389	17 30.259	11 30.259	11	105.907	40
Valbrona	D - Intermedio	Lombardia	CO	2.639	45.402	17 30.268	11 30.268	11	105.937	40
Pietramontecorvino	D - Intermedio	Puglia	FG	2.641	45.427	17 30.285	11 30.285	11	105.996	40
Treccena	D - Intermedio	Veneto	RO	2.643	45.452	17 30.301	11 30.301	11	106.055	40
Moena	E - Periferico	Trentino-Alto Adige	TN	2.644	45.465	17 30.310	11 30.310	11	106.085	40
Alvito	D - Intermedio	Lazio	FR	2.646	45.490	17 30.327	11 30.327	11	106.144	40
San Cono	D - Intermedio	Sicilia	CT	2.647	45.503	17 30.335	11 30.335	11	106.173	40
Caggiano	D - Intermedio	Campania	SA	2.651	45.554	17 30.369	11 30.369	11	106.292	40
Orsara di Puglia	E - Periferico	Puglia	FG	2.652	45.566	17 30.377	11 30.377	11	106.321	40
Gardone Riviera	D - Intermedio	Lombardia	BS	2.653	45.579	17 30.386	11 30.386	11	106.351	40
Seminara	D - Intermedio	Calabria	RC	2.656	45.617	17 30.411	11 30.411	11	106.439	40
Guasila	E - Periferico	Sardegna	SU	2.659	45.655	17 30.437	11 30.437	11	106.528	40
Bargagli	D - Intermedio	Liguria	GE	2.659	45.655	17 30.437	11 30.437	11	106.528	40
Castelvenerè	D - Intermedio	Campania	BN	2.661	45.680	17 30.453	11 30.453	11	106.587	40
Montesano Salentino	E - Periferico	Puglia	LE	2.663	45.705	17 30.470	11 30.470	11	106.646	40
Vallata	D - Intermedio	Campania	AV	2.664	45.718	17 30.479	11 30.479	11	106.676	40
Poggio Molino	D - Intermedio	Lazio	RI	2.666	45.743	17 30.496	11 30.496	11	106.735	40
Montecorice	D - Intermedio	Campania	SA	2.672	45.819	17 30.546	11 30.546	11	106.912	40
Baschi	D - Intermedio	Umbria	TR	2.673	45.832	17 30.555	11 30.555	11	106.941	40
Gissi	E - Periferico	Abruzzo	CH	2.675	45.857	17 30.572	11 30.572	11	107.000	40
Lama Mocogno	E - Periferico	Emilia-Romagna	MO	2.675	45.857	17 30.572	11 30.572	11	107.000	40
Petralia Sottana	E - Periferico	Sicilia	PA	2.677	45.883	17 30.588	11 30.588	11	107.060	40
Abbasanta	D - Intermedio	Sardegna	OR	2.678	45.895	17 30.597	11 30.597	11	107.089	40
Acerno	E - Periferico	Campania	SA	2.679	45.908	17 30.605	11 30.605	11	107.119	40
Muscoline	D - Intermedio	Lombardia	BS	2.679	45.908	17 30.605	11 30.605	11	107.119	40
Serdiana	D - Intermedio	Sardegna	SU	2.683	45.959	17 30.639	11 30.639	11	107.237	40
Montforte San Giorgio	D - Intermedio	Sicilia	ME	2.685	45.984	17 30.656	11 30.656	11	107.296	40
Mammola	E - Periferico	Calabria	RC	2.689	46.035	17 30.690	11 30.690	11	107.414	40
Castelnuovo Bariano	D - Intermedio	Veneto	RO	2.689	46.035	17 30.690	11 30.690	11	107.414	40
Salandra	F - Ultraperiferico	Basilicata	MT	2.696	46.123	17 30.749	11 30.749	11	107.621	40
Acquasanta Terme	D - Intermedio	Marche	AP	2.696	46.123	17 30.749	11 30.749	11	107.621	40



Minori	D - Intermedio	Campania	SA	2.698	46.149	17 30.766	11 30.766	11	107.680	40
Rivello	F - Ultraperiferico	Basilicata	PZ	2.705	46.237	17 30.825	11 30.825	11	107.887	40
Gaiole in Chianti	D - Intermedio	Toscana	SI	2.705	46.237	17 30.825	11 30.825	11	107.887	40
Castignano	D - Intermedio	Marche	AP	2.709	46.288	17 30.859	11 30.859	11	108.005	40
Paesana	D - Intermedio	Piemonte	CN	2.713	46.338	17 30.892	11 30.892	11	108.123	40
Casaloido	D - Intermedio	Lombardia	MN	2.714	46.351	17 30.901	11 30.901	11	108.153	40
Berchidda	E - Periferico	Sardegna	SS	2.715	46.364	17 30.909	11 30.909	11	108.182	40
Nulvi	E - Periferico	Sardegna	SS	2.715	46.364	17 30.909	11 30.909	11	108.182	40
Laion/Lajen	D - Intermedio	Trentino-Alto Adige	BZ	2.715	46.364	17 30.909	11 30.909	11	108.182	40
Pabillonis	E - Periferico	Sardegna	SU	2.718	46.402	17 30.934	11 30.934	11	108.271	40
Botrugno	D - Intermedio	Puglia	LE	2.719	46.414	17 30.943	11 30.943	11	108.300	40
Biccarì	D - Intermedio	Puglia	FG	2.720	46.427	17 30.951	11 30.951	11	108.330	40
Bettola	D - Intermedio	Emilia-Romagna	PC	2.723	46.465	17 30.977	11 30.977	11	108.418	40
Barile	E - Periferico	Basilicata	PZ	2.725	46.490	17 30.994	11 30.994	11	108.477	40
Parre	D - Intermedio	Lombardia	BG	2.725	46.490	17 30.994	11 30.994	11	108.477	40
Amorosi	D - Intermedio	Campania	BN	2.727	46.516	17 31.010	11 31.010	11	108.537	40
Chiusa Sciafani	F - Ultraperiferico	Sicilia	PA	2.728	46.528	17 31.019	11 31.019	11	108.566	40
Sant'Anna Arresi	D - Intermedio	Sardegna	SU	2.729	46.541	17 31.027	11 31.027	11	108.596	40
Raiano	D - Intermedio	Abruzzo	AQ	2.731	46.566	17 31.044	11 31.044	11	108.655	40
Broccostella	D - Intermedio	Lazio	FR	2.732	46.579	17 31.053	11 31.053	11	108.684	40
San Pier Niceto	D - Intermedio	Sicilia	ME	2.733	46.592	17 31.061	11 31.061	11	108.714	40
Cirò	E - Periferico	Calabria	KR	2.735	46.617	17 31.078	11 31.078	11	108.773	40
Piasco	D - Intermedio	Piemonte	CN	2.738	46.655	17 31.103	11 31.103	11	108.861	40
Courmayeur	D - Intermedio	Valle D'Aosta	AO	2.738	46.655	17 31.103	11 31.103	11	108.861	40
Mandaricchio	E - Periferico	Calabria	CS	2.741	46.693	17 31.129	11 31.129	11	108.950	40
Civitate Camuno	E - Periferico	Lombardia	BS	2.742	46.706	17 31.137	11 31.137	11	108.980	40
Fabro	D - Intermedio	Umbria	TR	2.752	46.832	17 31.221	11 31.221	11	109.275	40
Burcei	E - Periferico	Sardegna	SU	2.753	46.845	17 31.230	11 31.230	11	109.305	40
Candela	D - Intermedio	Puglia	FG	2.757	46.895	17 31.264	11 31.264	11	109.423	40
Bitù	E - Periferico	Sardegna	NU	2.762	46.959	17 31.306	11 31.306	11	109.570	40
Montecalvo in Foglia	D - Intermedio	Marche	PU	2.762	46.959	17 31.306	11 31.306	11	109.570	40
Bonifati	F - Ultraperiferico	Calabria	CS	2.766	47.009	17 31.340	11 31.340	11	109.689	40
Pennabilli	E - Periferico	Emilia-Romagna	RN	2.767	47.022	17 31.348	11 31.348	11	109.718	40
Montemarano	D - Intermedio	Campania	AV	2.767	47.022	17 31.348	11 31.348	11	109.718	40
Falcone	D - Intermedio	Sicilia	ME	2.768	47.035	17 31.356	11 31.356	11	109.748	40
Alano di Piave	D - Intermedio	Veneto	BL	2.768	47.035	17 31.356	11 31.356	11	109.748	40
La Morra	D - Intermedio	Piemonte	CN	2.769	47.047	17 31.365	11 31.365	11	109.777	40
San Piero Patti	E - Periferico	Sicilia	ME	2.775	47.123	17 31.416	11 31.416	11	109.954	40
Sciara	D - Intermedio	Sicilia	PA	2.778	47.161	17 31.441	11 31.441	11	110.043	40
Tusa	F - Ultraperiferico	Sicilia	ME	2.785	47.250	17 31.500	11 31.500	11	110.250	40
Celico	D - Intermedio	Calabria	CS	2.788	47.288	17 31.525	11 31.525	11	110.338	40
Vietri di Potenza	D - Intermedio	Basilicata	PZ	2.796	47.389	17 31.593	11 31.593	11	110.575	40
Traona	D - Intermedio	Lombardia	SO	2.798	47.415	17 31.610	11 31.610	11	110.634	40
Alessandria della Rocca	F - Ultraperiferico	Sicilia	AG	2.803	47.478	17 31.652	11 31.652	11	110.782	40
Crecchio	D - Intermedio	Abruzzo	CH	2.804	47.490	17 31.660	11 31.660	11	110.811	40
Uras	D - Intermedio	Sardegna	OR	2.805	47.503	17 31.669	11 31.669	11	110.841	40
Sant'Arsenio	D - Intermedio	Campania	SA	2.807	47.528	17 31.686	11 31.686	11	110.900	40
Lamon	D - Intermedio	Veneto	BL	2.808	47.541	17 31.694	11 31.694	11	110.929	40
Pico	D - Intermedio	Lazio	FR	2.812	47.592	17 31.728	11 31.728	11	111.047	39
Jolanda di Savoia	D - Intermedio	Emilia-Romagna	FE	2.814	47.617	17 31.745	11 31.745	11	111.107	39
Nago-Torbole	D - Intermedio	Trentino-Alto Adige	TN	2.815	47.630	17 31.753	11 31.753	11	111.136	39
Gaifese	D - Intermedio	Lazio	VT	2.816	47.642	17 31.762	11 31.762	11	111.166	39






Bellegra	E - Periferico	Lazio	RO	2.818	47.668	17 31.778	11 31.778	111.225	39
Terzo d'Aquileia	D - Intermedio	Friuli Venezia Giulia	UD	2.818	47.668	17 31.778	11 31.778	111.225	39
Letojanni	D - Intermedio	Sicilia	ME	2.822	47.718	17 31.812	11 31.812	111.343	39
Gargnano	E - Periferico	Lombardia	BS	2.823	47.731	17 31.821	11 31.821	111.372	39
Faizles/Pfalzen	E - Periferico	Trentino-Alto Adige	BZ	2.823	47.731	17 31.821	11 31.821	111.372	39
Orani	D - Intermedio	Sardegna	NU	2.835	47.883	17 31.922	11 31.922	111.727	39
Moriago della Battaglia	D - Intermedio	Veneto	TV	2.836	47.896	17 31.930	11 31.930	111.756	39
Ragogna	D - Intermedio	Friuli Venezia Giulia	UD	2.837	47.908	17 31.939	11 31.939	111.786	39
Torpe	E - Periferico	Sardegna	NU	2.840	47.946	17 31.964	11 31.964	111.875	39
Ortona	D - Intermedio	Puglia	FG	2.840	47.946	17 31.964	11 31.964	111.875	39
Valentano	D - Intermedio	Lazio	VT	2.842	47.972	17 31.981	11 31.981	111.934	39
Mezzoluso	E - Periferico	Sicilia	PA	2.844	47.997	17 31.998	11 31.998	111.993	39
San Fele	E - Periferico	Basilicata	PZ	2.859	48.187	17 32.125	11 32.125	112.436	39
Castel Viscardo	E - Periferico	Umbria	TR	2.861	48.212	17 32.141	11 32.141	112.495	39
Moncalvo	D - Intermedio	Piemonte	AT	2.861	48.212	17 32.141	11 32.141	112.495	39
Acquanegra sul Chiese	D - Intermedio	Lombardia	MN	2.865	48.263	17 32.175	11 32.175	112.613	39
Aprigliano	D - Intermedio	Calabria	CS	2.867	48.288	17 32.192	11 32.192	112.672	39
Fontana Liri	D - Intermedio	Lazio	FR	2.868	48.301	17 32.200	11 32.200	112.702	39
Filiano	E - Periferico	Basilicata	PZ	2.869	48.313	17 32.209	11 32.209	112.731	39
Tiggiano	E - Periferico	Puglia	LE	2.872	48.351	17 32.234	11 32.234	112.820	39
Francoforte Marittima	D - Intermedio	Calabria	CS	2.875	48.389	17 32.260	11 32.260	112.908	39
Samolaco	E - Periferico	Lombardia	SO	2.880	48.453	17 32.302	11 32.302	113.056	39
Ostiano	D - Intermedio	Lombardia	CR	2.882	48.478	17 32.319	11 32.319	113.056	39
Verdicaro	F - Ultraperiferico	Calabria	CS	2.882	48.478	17 32.319	11 32.319	113.115	39
Amendolara	D - Intermedio	Calabria	CS	2.883	48.491	17 32.327	11 32.327	113.145	39
Mormanno	D - Intermedio	Calabria	CS	2.883	48.491	17 32.327	11 32.327	113.145	39
Borghì	D - Intermedio	Emilia-Romagna	FC	2.884	48.503	17 32.336	11 32.336	113.174	39
Castel del Tomba	D - Intermedio	Veneto	TV	2.885	48.516	17 32.344	11 32.344	113.204	39
Calasetta	D - Intermedio	Sardegna	SU	2.886	48.529	17 32.352	11 32.352	113.233	39
Chienes/Kiens	D - Intermedio	Trentino-Alto Adige	BZ	2.887	48.541	17 32.361	11 32.361	113.263	39
Viggianello	E - Periferico	Basilicata	PZ	2.888	48.554	17 32.369	11 32.369	113.292	39
Thiesi	D - Intermedio	Sardegna	SS	2.896	48.655	17 32.437	11 32.437	113.529	39
Ultimo/Ulten	D - Intermedio	Trentino-Alto Adige	BZ	2.896	48.655	17 32.437	11 32.437	113.529	39
San Leo	D - Intermedio	Emilia-Romagna	RN	2.902	48.731	17 32.487	11 32.487	113.706	39
Madruzzo	D - Intermedio	Trentino-Alto Adige	TN	2.908	48.807	17 32.538	11 32.538	113.883	39
Monguelfo-Tesido/Welsberg-Taisten	E - Periferico	Trentino-Alto Adige	BZ	2.914	48.883	17 32.589	11 32.589	114.061	39
Spigno Saturnia	D - Intermedio	Lazio	LT	2.915	48.896	17 32.597	11 32.597	114.090	39
Rasun-Anterselva/Rasen-Antholz	E - Periferico	Trentino-Alto Adige	BZ	2.917	48.921	17 32.614	11 32.614	114.149	39
Fiumefreddo Bruzio	E - Periferico	Calabria	CS	2.918	48.934	17 32.622	11 32.622	114.179	39
Buseto Palizzolo	D - Intermedio	Sicilia	TP	2.919	48.946	17 32.631	11 32.631	114.208	39
Fregona	D - Intermedio	Veneto	TV	2.919	48.946	17 32.631	11 32.631	114.208	39
Giarratana	D - Intermedio	Sicilia	RG	2.923	48.997	17 32.665	11 32.665	114.326	39
Milena	D - Intermedio	Sicilia	CL	2.924	49.010	17 32.673	11 32.673	114.356	39
Flumeri	D - Intermedio	Campania	AV	2.926	49.035	17 32.690	11 32.690	114.415	39
Pollina	F - Ultraperiferico	Sicilia	PA	2.928	49.060	17 32.707	11 32.707	114.474	39
Montevago	D - Intermedio	Sicilia	AG	2.929	49.073	17 32.715	11 32.715	114.504	39
Roncegno Terme	D - Intermedio	Trentino-Alto Adige	TN	2.930	49.086	17 32.724	11 32.724	114.533	39
Vitulano	D - Intermedio	Campania	BN	2.931	49.098	17 32.732	11 32.732	114.563	39
Roccabianca	D - Intermedio	Emilia-Romagna	PR	2.934	49.136	17 32.758	11 32.758	114.651	39
Camporotondo	E - Periferico	Sicilia	CL	2.937	49.174	17 32.783	11 32.783	114.740	39
Fluminimaggiore	D - Intermedio	Sardegna	SU	2.938	49.187	17 32.791	11 32.791	114.769	39
Badolato	E - Periferico	Calabria	CZ	2.939	49.200	17 32.800	11 32.800	114.799	39




Monterosso Almo	E - Periferico	Sicilia	RG	2.942	49.238	17 32.825	11 32.825	114.888	39
Uri	D - Intermedio	Sardegna	SS	2.944	49.263	17 32.842	11 32.842	114.947	39
Diso	E - Periferico	Puglia	LE	2.945	49.276	17 32.850	11 32.850	114.976	39
Lombobucco	F - Ultraperiferico	Calabria	CS	2.945	49.276	17 32.850	11 32.850	114.976	39
Sella Giudicarie	K - Codice in fase	Trentino-Alto Adige	TN	2.945	49.276	17 32.850	11 32.850	114.976	39
Alta Valle Intelvi	E - Periferico	Lombardia	CO	2.946	49.288	17 32.859	11 32.859	115.006	39
San Giorgio La Molara	D - Intermedio	Campania	BN	2.946	49.288	17 32.859	11 32.859	115.006	39
Villa di Tirano	D - Intermedio	Lombardia	SO	2.946	49.288	17 32.859	11 32.859	115.006	39
Cavedine	D - Intermedio	Trentino-Alto Adige	TN	2.947	49.301	17 32.867	11 32.867	115.035	39
Pietravalirano	D - Intermedio	Campania	CE	2.949	49.326	17 32.884	11 32.884	115.094	39
Fanano	E - Periferico	Emilia-Romagna	MO	2.950	49.339	17 32.893	11 32.893	115.124	39
Africo	F - Ultraperiferico	Calabria	RC	2.951	49.352	17 32.901	11 32.901	115.154	39
Prata Campotaccio	E - Periferico	Lombardia	SO	2.959	49.453	17 32.969	11 32.969	115.390	39
Samugheo	E - Periferico	Sardegna	OR	2.961	49.478	17 32.985	11 32.985	115.449	39
Comano Terme	E - Periferico	Trentino-Alto Adige	TN	2.963	49.503	17 33.002	11 33.002	115.508	39
Meduna di Livenza	D - Intermedio	Veneto	TV	2.964	49.516	17 33.011	11 33.011	115.538	39
Tesero	E - Periferico	Trentino-Alto Adige	TN	2.965	49.529	17 33.019	11 33.019	115.567	39
Sant'Angelo di Brolo	E - Periferico	Sicilia	ME	2.972	49.617	17 33.078	11 33.078	115.774	39
Osilo	D - Intermedio	Sardegna	SS	2.978	49.693	17 33.129	11 33.129	115.951	39
Gazoldo degli Ippoliti	D - Intermedio	Lombardia	MN	2.980	49.719	17 33.146	11 33.146	116.010	39
Fiorano al Serio	D - Intermedio	Lombardia	BG	2.987	49.807	17 33.205	11 33.205	116.217	39
Pattada	E - Periferico	Sardegna	SS	2.990	49.845	17 33.230	11 33.230	116.306	39
Castronovo di Sicilia	E - Periferico	Sicilia	PA	2.992	49.871	17 33.247	11 33.247	116.365	39
Crucoli	E - Periferico	Calabria	KR	2.993	49.883	17 33.255	11 33.255	116.394	39
Soveria Mannelli	E - Periferico	Calabria	CZ	2.995	49.909	17 33.272	11 33.272	116.453	39
Fontanarosa	D - Intermedio	Campania	AV	2.995	49.909	17 33.272	11 33.272	116.453	39
Velturno/Feidhurns	D - Intermedio	Trentino-Alto Adige	BZ	2.998	49.947	17 33.298	11 33.298	116.542	39
Tramutola	E - Periferico	Basilicata	PZ	3.014	50.149	17 33.433	11 33.433	117.015	39
Castell'Umberto	E - Periferico	Sicilia	ME	3.014	50.149	17 33.433	11 33.433	117.015	39
Posada	E - Periferico	Sardegna	NU	3.023	50.263	17 33.509	11 33.509	117.280	39
Santa Cesarea Terme	E - Periferico	Puglia	LE	3.027	50.314	17 33.542	11 33.542	117.399	39
San Giorgio Morgeto	E - Periferico	Calabria	RC	3.030	50.352	17 33.568	11 33.568	117.487	39
Serrone	E - Periferico	Lazio	FR	3.032	50.377	17 33.585	11 33.585	117.546	39
Marradi	E - Periferico	Toscana	FI	3.043	50.516	17 33.677	11 33.677	117.871	39
Pinzolo	F - Ultraperiferico	Trentino-Alto Adige	TN	3.048	50.580	17 33.720	11 33.720	118.019	39
Capizzi	F - Ultraperiferico	Sicilia	ME	3.051	50.618	17 33.745	11 33.745	118.108	39
Comunanza	E - Periferico	Marche	AP	3.056	50.681	17 33.787	11 33.787	118.255	39
Garosio	E - Periferico	Piemonte	CN	3.056	50.681	17 33.787	11 33.787	118.255	39
Licodia Eubea	E - Periferico	Sicilia	CT	3.078	50.959	17 33.973	11 33.973	118.905	39
Marebbe/Enneberg	E - Periferico	Trentino-Alto Adige	BZ	3.081	50.997	17 33.998	11 33.998	118.994	39
Frosolone	E - Periferico	Molise	IS	3.084	51.035	17 34.024	11 34.024	119.082	39
Pieve Santo Stefano	E - Periferico	Toscana	AR	3.087	51.073	17 34.049	11 34.049	119.171	39
Cascia	E - Periferico	Umbria	PG	3.099	51.225	17 34.150	11 34.150	119.525	39
Serrastretta	E - Periferico	Calabria	CZ	3.100	51.238	17 34.159	11 34.159	119.555	39
Cantagallo	E - Periferico	Toscana	PO	3.106	51.314	17 34.209	11 34.209	119.732	39
Villagrande Strisaili	E - Periferico	Sardegna	NU	3.124	51.542	16 34.361	11 34.361	120.264	38
Serrara Fontana	E - Periferico	Campania	NA	3.126	51.567	16 34.378	11 34.378	120.323	38
Castiglione di Sicilia	E - Periferico	Sicilia	CT	3.129	51.605	16 34.403	11 34.403	120.412	38
Bagnoli Iripino	F - Ultraperiferico	Campania	AV	3.136	51.694	16 34.462	11 34.462	120.618	38
Decollatura	E - Periferico	Calabria	CZ	3.137	51.706	16 34.471	11 34.471	120.648	38
Mazzano Romano	E - Periferico	Lazio	RO	3.138	51.719	16 34.479	11 34.479	120.677	38
San Biagio Platani	E - Periferico	Sicilia	AG	3.139	51.732	16 34.488	11 34.488	120.707	38




Malonno	E - Periferico	Lombardia	BS	3.150	51.871	16 34.581	11 34.581	11 121.032	38
Val di Zoldo	E - Periferico	Veneto	BL	3.156	51.947	16 34.631	11 34.631	11 121.209	38
Jerzu	F - Ultraperiferico	Sardegna	NU	3.156	51.947	16 34.631	11 34.631	11 121.209	38
Tolve	E - Periferico	Basilicata	PZ	3.160	51.997	16 34.665	11 34.665	11 121.327	38
Altino	E - Periferico	Abruzzo	CH	3.164	52.048	16 34.699	11 34.699	11 121.446	38
Petralia Soprana	E - Periferico	Sicilia	PA	3.166	52.073	16 34.716	11 34.716	11 121.505	38
Forano	E - Periferico	Lazio	RI	3.169	52.111	16 34.741	11 34.741	11 121.593	38
Carliazzo	E - Periferico	Lombardia	CO	3.177	52.213	16 34.808	11 34.808	11 121.830	38
Montemaggiore Belisio	E - Periferico	Sicilia	PA	3.179	52.238	16 34.825	11 34.825	11 121.889	38
Scerni	E - Periferico	Abruzzo	CH	3.191	52.390	16 34.927	11 34.927	11 122.243	38
Oschiri	E - Periferico	Sardegna	SS	3.195	52.441	16 34.960	11 34.960	11 122.361	38
Polizzi Generosa	E - Periferico	Sicilia	PA	3.196	52.453	16 34.969	11 34.969	11 122.391	38
San Michele di Ganzaria	E - Periferico	Sicilia	CT	3.196	52.453	16 34.969	11 34.969	11 122.391	38
Abbadia Lariana	E - Periferico	Lombardia	LC	3.205	52.567	16 35.045	11 35.045	11 122.657	38
Valdaora/Oliano	E - Periferico	Trentino-Alto Adige	BZ	3.205	52.567	16 35.045	11 35.045	11 122.657	38
Bovino	E - Periferico	Puglia	FG	3.206	52.580	16 35.053	11 35.053	11 122.686	38
Caronia	F - Ultraperiferico	Sicilia	ME	3.214	52.681	16 35.121	11 35.121	11 122.923	38
San Marco del Cavoti	E - Periferico	Campania	BN	3.225	52.820	16 35.214	11 35.214	11 123.247	38
Morciano di Leuca	E - Periferico	Puglia	LE	3.230	52.884	16 35.256	11 35.256	11 123.395	38
Castellana Sicula	E - Periferico	Sicilia	PA	3.256	53.213	16 35.475	11 35.475	11 124.163	38
Sorano	E - Periferico	Toscana	GR	3.265	53.327	16 35.551	11 35.551	11 124.429	38
Paterno	E - Periferico	Basilicata	PZ	3.288	53.618	16 35.745	11 35.745	11 125.108	38
Rio	E - Periferico	Toscana	LI	3.289	53.631	16 35.754	11 35.754	11 125.138	38
Dellanuova	E - Periferico	Calabria	RC	3.299	53.757	16 35.838	11 35.838	11 125.433	38
Gais/Gais	E - Periferico	Trentino-Alto Adige	BZ	3.311	53.909	16 35.939	11 35.939	11 125.788	38
Montese	E - Periferico	Emilia-Romagna	MO	3.315	53.960	16 35.973	11 35.973	11 125.906	38
Rocca Imperiale	E - Periferico	Calabria	CS	3.330	54.150	16 36.100	11 36.100	11 126.349	38
Valllunga Pratameno	E - Periferico	Sicilia	CL	3.331	54.162	16 36.108	11 36.108	11 126.379	38
Roccamandara	E - Periferico	Calabria	KR	3.332	54.175	16 36.117	11 36.117	11 126.408	38
Bonova	E - Periferico	Sardegna	SS	3.340	54.276	16 36.184	11 36.184	11 126.645	38
Dobbiaco/Toblach	E - Periferico	Trentino-Alto Adige	BZ	3.351	54.416	16 36.277	11 36.277	11 126.970	38
Dongo	E - Periferico	Lombardia	CO	3.356	54.479	16 36.319	11 36.319	11 127.117	38
San Candido/Innichen	E - Periferico	Trentino-Alto Adige	BZ	3.367	54.618	16 36.412	11 36.412	11 127.442	38
Viaggiano	F - Ultraperiferico	Basilicata	PZ	3.367	54.618	16 36.412	11 36.412	11 127.442	38
Cianciana	E - Periferico	Sicilia	AG	3.372	54.681	16 36.454	11 36.454	11 127.590	38
Ponza	F - Ultraperiferico	Lazio	LT	3.376	54.732	16 36.488	11 36.488	11 127.708	38
Caposele	E - Periferico	Campania	AV	3.391	54.922	16 36.615	11 36.615	11 128.151	38
Rotonda	E - Periferico	Basilicata	PZ	3.396	54.985	16 36.657	11 36.657	11 128.299	38
Castel di Casio	E - Periferico	Emilia-Romagna	BO	3.410	55.162	16 36.775	11 36.775	11 128.712	38
Castione della Presolana	E - Periferico	Lombardia	BG	3.419	55.276	16 36.851	11 36.851	11 128.978	38
Satriano	E - Periferico	Calabria	CZ	3.443	55.580	16 37.053	11 37.053	11 129.687	38
Valledolmo	E - Periferico	Sicilia	PA	3.454	55.719	16 37.146	11 37.146	11 130.012	38
Ardesio	E - Periferico	Lombardia	BG	3.458	55.770	16 37.180	11 37.180	11 130.130	38
Alla	F - Ultraperiferico	Sicilia	PA	3.475	55.985	16 37.324	11 37.324	11 130.632	38
Migliano	E - Periferico	Puglia	LE	3.476	55.998	16 37.332	11 37.332	11 130.662	38
Melissa	E - Periferico	Calabria	KR	3.482	56.074	16 37.383	11 37.383	11 130.839	38
Bono	E - Periferico	Sardegna	SS	3.494	56.226	16 37.484	11 37.484	11 131.194	38
Teulada	E - Periferico	Sardegna	SU	3.501	56.315	16 37.543	11 37.543	11 131.401	38
Caibellotta	E - Periferico	Sicilia	AG	3.502	56.327	16 37.551	11 37.551	11 131.430	38
Badia/Abtei	E - Periferico	Trentino-Alto Adige	BZ	3.505	56.365	16 37.577	11 37.577	11 131.519	38
Amandola	E - Periferico	Marche	FM	3.513	56.466	16 37.644	11 37.644	11 131.755	38
Gagliano Castelferrato	E - Periferico	Sicilia	EN	3.518	56.530	16 37.686	11 37.686	11 131.903	37



San Fratello	F - Ultraperiferico Sicilia	ME	3.523	56.593	16 37.729	11 37.729	11	132.050	37
Loiri Porto San Paolo	F - Ultraperiferico Sardegna	SS	3.524	56.606	16 37.737	11 37.737	11	132.080	37
Bivona	F - Ultraperiferico Sicilia	AG	3.525	56.618	16 37.746	11 37.746	11	132.109	37
Gioia Sanmarta	E - Periferico Campania	CE	3.533	56.720	16 37.813	11 37.813	11	132.346	37
San Jan di Fassa	E - Periferico Trentino-Alto Adige	TN	3.540	56.808	16 37.872	11 37.872	11	132.553	37
Centro Valle Intelvi	K - Codice in fase Lombardia	CO	3.546	56.884	16 37.923	11 37.923	11	132.730	37
Bosco Chiesanuova	E - Periferico Veneto	VR	3.557	57.023	16 38.016	11 38.016	11	133.055	37
Bobbio	E - Periferico Emilia-Romagna	PC	3.572	57.213	16 38.142	11 38.142	11	133.498	37
Monasterace	E - Periferico Calabria	RC	3.581	57.327	16 38.218	11 38.218	11	133.764	37
Baunei	F - Ultraperiferico Sardegna	NU	3.589	57.429	16 38.286	11 38.286	11	134.000	37
Artogne	E - Periferico Lombardia	BS	3.609	57.682	16 38.455	11 38.455	11	134.591	37
Rodi Garganico	E - Periferico Puglia	FG	3.619	57.808	16 38.539	11 38.539	11	134.886	37
San Vito	F - Ultraperiferico Sardegna	SU	3.623	57.859	16 38.573	11 38.573	11	135.004	37
Prato allo Stelvio/Prad am Stiffsejoch	E - Periferico Trentino-Alto Adige	BZ	3.624	57.872	16 38.581	11 38.581	11	135.034	37
Ciminna	E - Periferico Sicilia	PA	3.629	57.935	16 38.623	11 38.623	11	135.182	37
Villa Minozzo	E - Periferico Emilia-Romagna	RE	3.634	57.998	16 38.666	11 38.666	11	135.329	37
Valdisotto	E - Periferico Lombardia	SO	3.637	58.036	16 38.691	11 38.691	11	135.418	37
Tione di Trento	E - Periferico Trentino-Alto Adige	TN	3.660	58.327	16 38.885	11 38.885	11	136.097	37
Naso	E - Periferico Sicilia	ME	3.667	58.416	16 38.944	11 38.944	11	136.304	37
Porto Azzurro	E - Periferico Toscana	LI	3.686	58.657	16 39.104	11 39.104	11	136.865	37
Malcesine	E - Periferico Veneto	VR	3.687	58.669	16 39.113	11 39.113	11	136.895	37
Monghidoro	E - Periferico Emilia-Romagna	BO	3.698	58.809	16 39.206	11 39.206	11	137.220	37
Goro	E - Periferico Emilia-Romagna	FE	3.699	58.821	16 39.214	11 39.214	11	137.249	37
San Luca	E - Periferico Calabria	RC	3.718	59.062	16 39.374	11 39.374	11	137.811	37
Deliceto	E - Periferico Puglia	FG	3.720	59.087	16 39.391	11 39.391	11	137.870	37
Villasimius	E - Periferico Sardegna	SU	3.730	59.214	16 39.476	11 39.476	11	138.165	37
Prignano sulla Secchia	E - Periferico Emilia-Romagna	MO	3.734	59.264	16 39.510	11 39.510	11	138.283	37
Phigliano	E - Periferico Toscana	GR	3.744	59.391	16 39.594	11 39.594	11	138.579	37
Maniace	F - Ultraperiferico Sicilia	CT	3.747	59.429	16 39.619	11 39.619	11	138.667	37
San Giovanni a Piro	E - Periferico Campania	SA	3.759	59.581	16 39.721	11 39.721	11	139.022	37
Oppido Lucano	E - Periferico Basilicata	PZ	3.760	59.593	16 39.729	11 39.729	11	139.051	37
Maletto	E - Periferico Sicilia	CT	3.766	59.669	16 39.780	11 39.780	11	139.229	37
Petacchio	E - Periferico Molise	CB	3.786	59.923	16 39.948	11 39.948	11	139.819	37
Fagnano Castello	E - Periferico Calabria	CS	3.788	59.965	16 39.965	11 39.965	11	139.878	37
Francavilla di Sicilia	E - Periferico Sicilia	ME	3.789	59.961	16 39.974	11 39.974	11	139.908	37
Bienna	E - Periferico Lombardia	BS	3.804	60.150	16 40.100	11 40.100	11	140.351	37
Bisaccia	E - Periferico Campania	AV	3.808	60.201	16 40.134	11 40.134	11	140.469	37
Cerreto Sannita	E - Periferico Campania	BN	3.812	60.252	16 40.168	11 40.168	11	140.587	37
Oriolo Romano	E - Periferico Lazio	VT	3.819	60.340	16 40.227	11 40.227	11	140.794	37
Buddusò	F - Ultraperiferico Sardegna	SS	3.822	60.378	16 40.252	11 40.252	11	140.883	37
Fonni	E - Periferico Sardegna	NU	3.838	60.581	16 40.387	11 40.387	11	141.355	37
Moliterno	F - Ultraperiferico Basilicata	PZ	3.842	60.632	16 40.421	11 40.421	11	141.474	37
Bagolino	F - Ultraperiferico Lombardia	BS	3.845	60.670	16 40.446	11 40.446	11	141.562	37
Rogno	E - Periferico Lombardia	BG	3.866	60.935	16 40.624	11 40.624	11	142.183	37
Caltavuturo	E - Periferico Sicilia	PA	3.867	60.948	16 40.632	11 40.632	11	142.212	37
Atella	E - Periferico Basilicata	PZ	3.875	61.049	16 40.700	11 40.700	11	142.448	37
San Lorenzo di Sebato/St. Lorenzen	E - Periferico Trentino-Alto Adige	BZ	3.885	61.176	16 40.784	10 40.784	10	142.744	37
Praino	E - Periferico Sicilia	ME	3.904	61.416	16 40.944	10 40.944	10	143.305	37
Tertenia	F - Ultraperiferico Sardegna	NU	3.919	61.606	16 41.071	10 41.071	10	143.748	37
Portopalo di Capo Passero	E - Periferico Sicilia	SR	3.937	61.834	16 41.223	10 41.223	10	144.280	37
Collesano	E - Periferico Sicilia	PA	3.953	62.037	16 41.358	10 41.358	10	144.753	37
Marsico Nuovo	E - Periferico Basilicata	PZ	3.970	62.252	16 41.501	10 41.501	10	145.255	37



Bari Sardo	F - Ultraperiferico Sardegna	NU	3.974	62.303	16 41.535	10 41.535	10 145.373	37
Cusano Mutri	E - Periferico Campania	BN	3.982	62.404	16 41.603	10 41.603	10 145.609	37
Stigliano	F - Ultraperiferico Basilicata	MT	4.006	62.708	16 41.805	10 41.805	10 146.318	37
Carpinetti	E - Periferico Emilia-Romagna	RE	4.007	62.720	16 41.814	10 41.814	10 146.348	37
Sant'Eufemia d'Aspromonte	E - Periferico Calabria	RC	4.009	62.746	16 41.831	10 41.831	10 146.407	37
Mazzarone	E - Periferico Sicilia	CT	4.026	62.961	16 41.974	10 41.974	10 146.909	36
Lasa/Laas	E - Periferico Trentino-Alto Adige	BZ	4.045	63.202	16 42.134	10 42.134	10 147.470	36
Capoliveri	E - Periferico Toscana	LI	4.046	63.214	16 42.143	10 42.143	10 147.500	36
Calangianus	F - Ultraperiferico Sardegna	SS	4.049	63.252	16 42.168	10 42.168	10 147.588	36
Sondalo	E - Periferico Lombardia	SO	4.071	63.531	16 42.354	10 42.354	10 148.238	36
Montopoli di Sabina	E - Periferico Lazio	RI	4.074	63.569	16 42.379	10 42.379	10 148.327	36
Carpino	E - Periferico Puglia	FG	4.084	63.695	16 42.464	10 42.464	10 148.622	36
Canale Monterano	E - Periferico Lazio	RO	4.093	63.809	16 42.539	10 42.539	10 148.888	36
Santa Sofia	E - Periferico Emilia-Romagna	FC	4.114	64.075	16 42.717	10 42.717	10 149.509	36
Piancastagnolo	E - Periferico Toscana	SI	4.129	64.265	16 42.843	10 42.843	10 149.952	36
Ventasso	E - Periferico Emilia-Romagna	RE	4.130	64.278	16 42.852	10 42.852	10 149.981	36
Nusco	E - Periferico Campania	AV	4.134	64.328	16 42.886	10 42.886	10 150.099	36
Valdidentro	F - Ultraperiferico Lombardia	SO	4.150	64.531	16 43.021	10 43.021	10 150.572	36
Francavilla in Sinni	F - Ultraperiferico Basilicata	PZ	4.152	64.556	16 43.037	10 43.037	10 150.631	36
Rovetta	E - Periferico Lombardia	BG	4.171	64.797	16 43.198	10 43.198	10 151.192	36
Sant'Angelo dei Lombardi	E - Periferico Campania	AV	4.173	64.822	16 43.215	10 43.215	10 151.251	36
Bornio	F - Ultraperiferico Lombardia	SO	4.179	64.898	16 43.265	10 43.265	10 151.429	36
Palau	F - Ultraperiferico Sardegna	SS	4.196	65.113	16 43.409	10 43.409	10 151.931	36
Gravedona ed Uniti	E - Periferico Lombardia	CO	4.197	65.126	16 43.417	10 43.417	10 151.960	36
Bova Marina	E - Periferico Calabria	RC	4.200	65.164	16 43.443	10 43.443	10 152.049	36
Roana	E - Periferico Veneto	VI	4.221	65.430	16 43.620	10 43.620	10 152.669	36
Santa Croce di Magliano	E - Periferico Molise	CB	4.278	66.151	15 44.101	10 44.101	10 154.353	36
Arcidosso	E - Periferico Toscana	GR	4.279	66.164	15 44.109	10 44.109	10 154.383	36
Loiano	E - Periferico Emilia-Romagna	BO	4.298	66.405	15 44.270	10 44.270	10 154.944	36
Vestone	E - Periferico Lombardia	BS	4.316	66.632	15 44.422	10 44.422	10 155.476	36
Rapolla	E - Periferico Basilicata	PZ	4.335	66.873	15 44.582	10 44.582	10 156.037	36
Favignana	E - Periferico Sicilia	TP	4.337	66.898	15 44.599	10 44.599	10 156.096	36
Latronico	E - Periferico Basilicata	PZ	4.342	66.962	15 44.641	10 44.641	10 156.244	36
Vallecedria	E - Periferico Sardegna	SS	4.345	67.000	15 44.666	10 44.666	10 156.332	36
Toano	E - Periferico Emilia-Romagna	RE	4.367	67.278	15 44.852	10 44.852	10 156.982	36
Scansano	E - Periferico Toscana	GR	4.376	67.392	15 44.928	10 44.928	10 157.248	36
Ischitella	F - Ultraperiferico Puglia	FG	4.384	67.493	15 44.996	10 44.996	10 157.484	36
Bisacquino	F - Ultraperiferico Sicilia	PA	4.387	67.531	15 45.021	10 45.021	10 157.573	36
Capri Leone	E - Periferico Sicilia	ME	4.414	67.873	15 45.249	10 45.249	10 158.371	36
Grosio	E - Periferico Lombardia	SO	4.425	68.012	15 45.342	10 45.342	10 158.695	36
Santo Stefano Quisquina	F - Ultraperiferico Sicilia	AG	4.441	68.215	15 45.477	10 45.477	10 159.168	36
Torrenova	E - Periferico Sicilia	ME	4.474	68.633	15 45.755	10 45.755	10 160.143	36
Peschici	F - Ultraperiferico Puglia	FG	4.488	68.810	15 45.873	10 45.873	10 160.556	36
Castel di Iudica	E - Periferico Sicilia	CT	4.495	68.899	15 45.932	10 45.932	10 160.763	36
Spesano della Sila	E - Periferico Calabria	CS	4.497	68.924	15 45.949	10 45.949	10 160.822	36
Sersale	E - Periferico Calabria	CZ	4.503	69.000	15 46.000	10 46.000	10 161.000	36
Guardavalle	E - Periferico Calabria	CZ	4.505	69.025	15 46.017	10 46.017	10 161.059	36
Calitri	F - Ultraperiferico Campania	AV	4.506	69.038	15 46.025	10 46.025	10 161.088	36
Predazzo	E - Periferico Trentino-Alto Adige	TN	4.514	69.139	15 46.093	10 46.093	10 161.325	36
Etolio	E - Periferico Lombardia	BS	4.525	69.278	15 46.186	10 46.186	10 161.649	36
Firenzuola	E - Periferico Toscana	FI	4.555	69.658	15 46.439	10 46.439	10 162.536	36
Salve	E - Periferico Puglia	LE	4.572	69.873	15 46.582	10 46.582	10 163.038	36



Storo	E - Periferico	Trentino-Alto Adige	TN	4.580	69.975	15 46.650	10 46.650	10 163.274	36
Piglio	E - Periferico	Lazio	FR	4.581	69.987	15 46.658	10 46.658	10 163.304	36
Santa Lucia del Meola	E - Periferico	Sicilia	ME	4.582	70.000	15 46.667	10 46.667	10 163.333	36
Zocca	E - Periferico	Emilia-Romagna	MO	4.583	70.013	15 46.675	10 46.675	10 163.363	36
Mistretta	F - Ultraperiferico	Sicilia	ME	4.590	70.101	15 46.734	10 46.734	10 163.570	36
Trivento	E - Periferico	Molise	CB	4.643	70.772	15 47.181	10 47.181	10 165.135	36
San Bartolomeo in Galdo	E - Periferico	Campania	BN	4.644	70.785	15 47.190	10 47.190	10 165.165	36
Priazi	F - Ultraperiferico	Sicilia	PA	4.645	70.798	15 47.198	10 47.198	10 165.194	36
Santo Stefano di Camastra	E - Periferico	Sicilia	ME	4.648	70.836	15 47.224	10 47.224	10 165.283	36
Villaputzu	F - Ultraperiferico	Sardegna	SU	4.665	71.051	15 47.367	10 47.367	10 165.785	36
Mirabella Imbaccari	E - Periferico	Sicilia	CT	4.682	71.266	15 47.511	10 47.511	10 166.287	36
Piancogno	E - Periferico	Lombardia	BS	4.696	71.443	15 47.629	10 47.629	10 166.701	35
San Martino in Pensilis	E - Periferico	Molise	CB	4.710	71.620	15 47.747	10 47.747	10 167.114	35
Irsina	E - Periferico	Basilicata	MT	4.737	71.962	15 47.975	10 47.975	10 167.912	35
Pian Camuno	E - Periferico	Lombardia	BS	4.741	72.013	15 48.009	10 48.009	10 168.030	35
Specchia	E - Periferico	Puglia	LE	4.752	72.152	15 48.101	10 48.101	10 168.355	35
Lacco Ameno	E - Periferico	Campania	NA	4.764	72.304	15 48.203	10 48.203	10 168.710	35
Palazzo San Gervasio	E - Periferico	Basilicata	PZ	4.766	72.329	15 48.220	10 48.220	10 168.769	35
San Vito Lo Capo	E - Periferico	Sicilia	TP	4.767	72.342	15 48.228	10 48.228	10 168.798	35
Andrano	E - Periferico	Puglia	LE	4.791	72.646	15 48.431	10 48.431	10 169.507	35
Castel del Piano	E - Periferico	Toscana	GR	4.808	72.861	15 48.574	10 48.574	10 170.009	35
Breno	E - Periferico	Lombardia	BS	4.815	72.950	15 48.633	10 48.633	10 170.216	35
Norcia	E - Periferico	Umbria	PG	4.815	72.950	15 48.633	10 48.633	10 170.216	35
Aldone	E - Periferico	Sicilia	EN	4.825	73.076	15 48.718	10 48.718	10 170.511	35
Morcone	E - Periferico	Campania	BN	4.828	73.114	15 48.743	10 48.743	10 170.600	35
Cropani	E - Periferico	Calabria	CZ	4.834	73.190	15 48.794	10 48.794	10 170.777	35
Gaggio Montano	E - Periferico	Emilia-Romagna	BO	4.840	73.266	15 48.844	10 48.844	10 170.955	35
Campo nell'Elba	E - Periferico	Toscana	LI	4.840	73.266	15 48.844	10 48.844	10 170.955	35
Cupello	E - Periferico	Abruzzo	CH	4.845	73.330	15 48.886	10 48.886	10 171.102	35
Senorbi	E - Periferico	Sardegna	SU	4.867	73.608	15 49.072	10 49.072	10 171.752	35
Agnone	E - Periferico	Molise	IS	4.897	73.988	15 49.325	10 49.325	10 172.638	35
Sassano	E - Periferico	Campania	SA	4.901	74.039	15 49.359	10 49.359	10 172.757	35
Tursi	F - Ultraperiferico	Basilicata	MT	4.956	74.735	15 49.823	10 49.823	10 174.381	35
Porlezza	E - Periferico	Lombardia	CO	4.964	74.836	15 49.891	10 49.891	10 174.618	35
Bella	E - Periferico	Basilicata	PZ	4.995	75.229	15 50.152	10 50.152	10 175.533	35
Condofuri	E - Periferico	Calabria	RC	4.998	75.267	15 50.178	10 50.178	10 175.622	35

20A06526

